

Strategie rozvoje Mikroregionu Pernštejn

ZADAVATEL

Mikroregion Pernštejn

Nedvědice 42

592 62

ZPRACOVATEL



DRING Consulting, s.r.o.

Olomoucká 80

Brno – Černovice, 618 00

Osnova

1	Úvod.....	4
2	Analýza Mikroregionu Pernštejn	5
2.1	Demografická analýza.....	6
2.2	Občanská vybavenost	10
2.3	Technická a dopravní struktura	11
2.4	Hospodářská struktura.....	13
2.5	Cestovní ruch.....	16
2.5.1	Nabídka	17
2.5.2	Poptávka	27
3	SWOT analýza	35
4	Využití metody komunitního plánování při tvorbě Strategie.....	37
4.1	Dotazníkové šetření.....	37
4.1.1	Vyhodnocení dotazníků za celý Mikroregion	37
4.2	Focus groups	40
4.2.1	Kulatý stůl v Nedvědici.....	41
4.2.2	Kulatý stůl v Doubravníku	44
4.2.3	Kulatý stůl v Olší.....	46
5	Návrhová část.....	49
5.1	Vize Mikroregionu pro období 2008 - 2018	49
5.2	Princip stanovení strategických cílů.....	49
5.3	Vazba Strategie na evropské principy strukturální politiky	50
5.4	Zapojení inovačních prvků.....	50
5.5	Stanovení prioritních oblastí a opatření Strategie	51
5.6	Vazba Strategie na rozvojové dokumenty obou krajů.....	57
5.7	Finanční plán	61
5.8	Dotační audit	61
5.9	Monitoring, hodnocení a aktualizace Strategie	65
5.10	Časový harmonogram vyhlášení vhodných dotačních programů pro projekty Strategie pro rok 2008	67
5.11	Závěr.....	68
6	Přílohy	69

Slovo Předsedy svazku:

Jistě je na tomto místě vhodné uvést, že důvodem vzniku Mikroregionu Pernštejn nebylo vytvořit "přeshraniční" celek, ale naopak bez ohledu na průběh krajské hranice spojit obce, pro které je z mnoha důvodů Nedvědice přirozeně spádovou obcí. Občané okolních obcí sem dojíždějí do školy, mateřské školy, k lékařům, na poštu, za sportem, kulturou, za nákupy, do zaměstnání, apod. Mikroregion Pernštejn je akceschopný, soudrý celek optimální velikosti. Členské obce řeší mnoho společných problémů. Z uvedeného i z celé Strategie rozvoje vyplývá, že vznik Mikroregionu Pernštejn představuje pro členské obce a jejich obyvatele jednu z možností, jak společně řešit společné problémy a mít tím větší šanci na včasné a efektivní vyřešení alespoň některých z nich.

1 Úvod

Strategie rozvoje Mikroregionu Pernštejn je rozvojový dokument, který se v souladu se zásadami udržitelného rozvoje snaží plánovat rozvoj území celého Mikroregionu. Svým obsahem přispěje zejména k definování vize celého Mikroregionu, cílů rozvoje a předpokladů jejich naplnění, odhalí vhodné rozvojové projekty vycházející z přání občanů a zástupců veřejné správy, a navrhne společné aktivity tak, aby tento region mohl uskutečňovat svá strategická rozhodnutí a záměry a zároveň byl konkurenceschopným.

Jednání o vzniku Mikroregionu probíhalo od léta 2007. Tehdy o vstupu uvažovalo celkem 9 obcí spadajících do Jihomoravského kraje a kraje Vysočina. Po hlasování, která probíhala v jednotlivých obcích, nakonec přijalo tuto myšlenku 8 obcí a zbylá obec tak od záměru upustila. Iniciátory této myšlenky byli místní podnikatelé za spolupráce starostů všech obcí a za podpory hejtmána Jihomoravského kraje. Oporou celého záměru byl Svaz obchodu a cestovního ruchu ČR, který Mikroregionu pomohl ještě v prosinci získat finanční prostředky od Jihomoravského kraje na počáteční aktivity. Po počátečních peripetích tak Mikroregion mohl 30.11.2007 oficiálně vzniknout prostřednictvím konání ustavující schůze Mikroregionu.

Oficiálně tak do svazku vstoupilo osm následujících obcí: Nedvědice, Černvír, Doubravník, Drahonín, Olší, Sejřek, Skorotice a Ujčov. Níže je uvedena tabulka s přehledem členů Mikroregionu a uvedením jejich statutárních zástupců.

Při zpracování této strategie rozvoje se primárně vycházelo z údajů poskytnutých Českým statistickým úřadem. Jako dalším minoritním zdrojem informací byl využit Integrovaný portál MPSV a informace poskytnuté starosty jednotlivých obcí. Ti mimo tyto informace předložili i záměry řešící rozvoj jednotlivých obcí. Další významné zdroje informací byly získány přímo od občanů obcí a to prostřednictvím dotazníkového šetření, které proběhlo ve všech obcích Mikroregionu, a konáním tzv. „Kulatých stolů“ (Focus groups), které proběhly ve třech vybraných obcích Mikroregionu.

Zpracovatel Studie

Dring Consulting, s.r.o.

IČO: 26115760

Olomoucká 80

618 00 Brno

dringbrno@dringbrno.cz

www.dringbrno.cz

Firma DRING Consulting se zabývá vyhledáváním vhodných dotačních zdrojů pro firmy, obce, města či profesní svazy, dále přípravou projektových žádostí, studií proveditelnosti a analýz a také supervizí projektů. DRING Consulting je Informačním místem pro podnikatele v oblasti cestovního ruchu a vede regionální pobočku Svazu obchodu a cestovního ruchu ČR v NUTS II Jihovýchod.

Tab. č.1: Členové Mikroregionu Pernštejn a jejich statutární zástupci k 31.12.2007

Obec	Starosta	Adresa obecního úřadu	Telefon	e-mail
Nedvědice	Ing. Pavel Vejrosta	Nedvědice 42, Nedvědice 592 62	566 566 131	mestys@nedvedice.cz
Doubravník	Zdeněk Kundrata	Doubravník 75, Doubravník 592 61	566 566 331	obec.doubravnik@iol.cz
Ujčov	Vladislav Mitáš	Ujčov, Nedvědice 592 62	566 566 394	obec.ujcov@seznam.cz
Olší	Ing. Martin Pavlíček	Olší 28, Doubravník 592 61	566 566 484	obec@olsi.cz
Černvír	Josef Dufek	Černvír 50, Nedvědice 592 62	566 566 500	cernvir@quick.cz
Sejřek	František Krušina	Sejřek 35, Nedvědice 592 62	-	obec.sejrek@tiscali.cz
Skorotice	Ing. Roman Knop	Chlébské 27, Nedvědice 592 62	566 566 828	skorotice@volny.cz
Drahonín	Ing. František Lukášek	Drahonín 10, Doubravník 592 61	-	obec@drahonin.cz

Zdroj: informace poskytnuté starosty jednotlivých obcí

2 Analýza Mikroregionu Pernštejn

Obr. č.1: Vyznačení Mikroregionu Pernštejn na mapě krajů ČR



Obr. č.2: Území Mikroregionu Pernštejn



Mikroregion Pernštejn zaujímá svými třemi obcemi východní část kraje Vysočina a zbylými pěti obcemi pak zabírá západní část Jihomoravského kraje. Hranice mezi oběma kraji je na mapě vyznačena fialovou barvou.

Historicky je vznik jednotlivých obcí zasazen rovnoměrně jak do 13. tak do 14. století. Nejstarší obcí celého Mikroregionu je Drahonín a Doubravník, jejichž vznik je datován k roku 1208. Obě tyto obce reprezentují Jihomoravský kraj.

Nejmladší obec, Ujčov, založená v roce 1392, reprezentuje kraj Vysočina. Vedoucí místo v počtu obyvatel zaujímá městyš Nedvědice s 1337 obyvateli. Naopak nejmenší obcí je Drahonín, který svým počtem obyvatel nedosahuje ani 10% počtu obyvatel Nedvědice. Dominantu celého Mikroregionu tvoří hrad Pernštejn situovaný v blízkosti Nedvědice. Tento hrad se stal inspirací při diskusi nad názvem celého svazku obcí.

Tab. č.2: Základní údaje o obcích Mikroregionu Pernštejn k 31.12.2006

Obec	První písemná zpráva	Nadmořská výška (m.n.m)	Katastrální výměra (km ²)	Počet částí obce
Nedvědice	1350	324	6,54	2
Doubravník	1208	313	11,46	2
Ujčov	1360	335	11,98	5
Olší	1255	537	8,71	4
Černvír	1284	315	1,36	1
Sejřek	1350	518	7,5	2
Skorotice	1309	381	7,09	2
Drahonín	1208	517	6,68	1

Zdroj: ČSÚ

2.1 Demografická analýza

Údaje, se kterými je v následující části Strategie pracováno, pochází převážně z dat zveřejňovaných Českým statistickým úřadem. Proto nejčerstvější data, která bylo možno získat, připadají ke dni 31.12. 2006. Některé údaje zjišťuje ČSÚ pouze v rámci tzv. „Sčítání lidu, osob a bytů“, které probíhá jen jednou za 10 let. Proto jsou některá data v následující analýze uvedena ke dni 31.12. 2001. Následující přehled se zaměřuje jak na počet a strukturu obyvatel, ve které je zaznamenán i vývojový trend v migraci obyvatel v rámci jednotlivých obcí, tak také na vzdělanostní strukturu obyvatelstva.

Počet a struktura obyvatel v Mikroregionu

Tab. č.3: Počet obyvatel Mikroregionu Pernštejn a průměrný věk k 31.12.2006

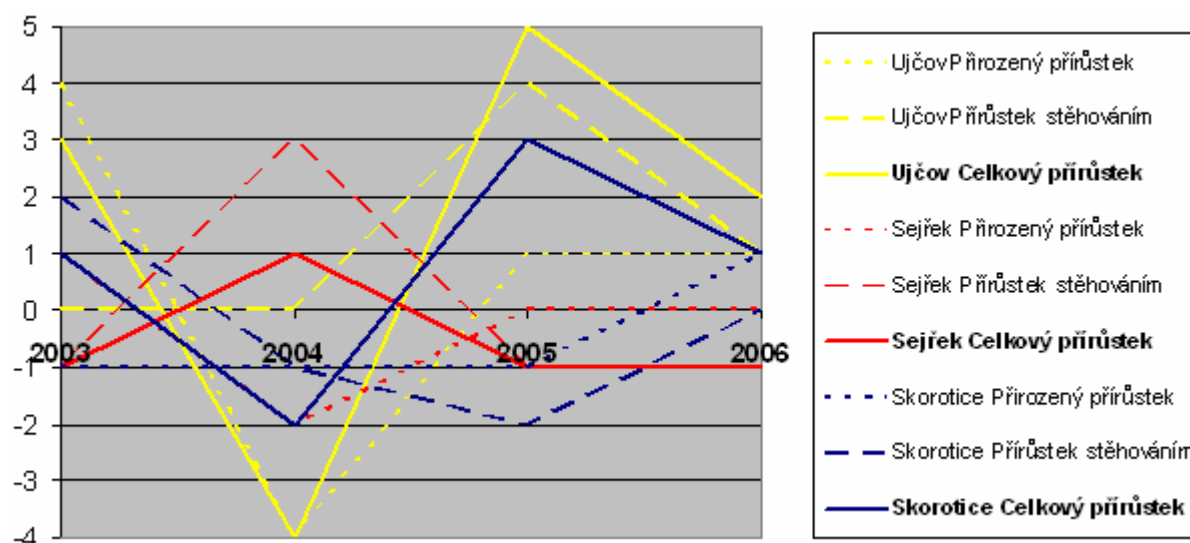
Obec	Počet obyvatel			Průměrný věk		
	celkem	muži	ženy	celkem	Muži	ženy
Jihomoravský kraj	1132 563	550 402	582161	40,5	38,8	42,1
Kraj Vysočina	511645	253343	258302	39,8	38,3	41,2
Nedvědice	1 337	668	669	40,9	39,7	42,1
Doubravník	804	400	404	40,1	39,9	40,3
Ujčov	502	240	262	38,2	37,9	38,6
Olší	291	145	146	36,1	34,4	37,8
Černvír	162	85	77	43,7	40,9	46,9
Sejřek	156	70	86	39,3	41,3	37,7
Skorotice	141	68	73	45,3	44,6	45,9
Drahonín	115	56	59	39,3	38,5	40,1

Zdroj: ČSÚ

S největším počtem obyvatel v celém Mikroregionu vítězí obec Nedvědice. Naopak nejmenší obcí celého dobrovolného svazku je Drahonín, se svými 115 obyvateli.

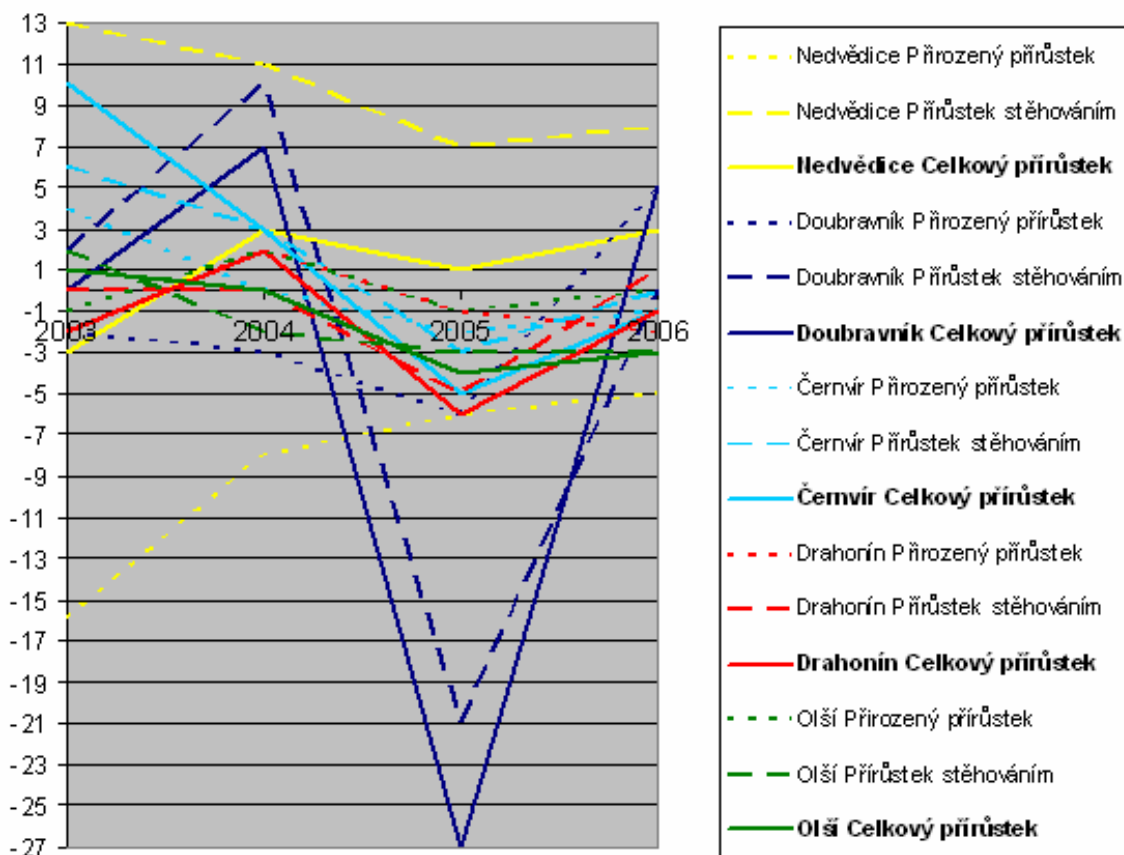
Podíváme-li se na průměrný věk obyvatel, všimneme si, že největší hodnoty dosahují obyvatelé ve Skoroticích, kde se průměrný věk vyšplhal na 45,3 let. Jak je uvedeno dále v analýze, většina obyvatel Mikroregionu spadá do věkové kategorie 15 až 64 let. V porovnání s ostatními obcemi lze říct, že obecně se průměrný věk obyvatel pohybuje okolo 40 let. Naopak obcí s nejmladšími obyvateli je Olší, kde průměrný věk dosahuje jen 36,1 let.

Graf č.1: Pohyb obyvatelstva v obcích spadajících do kraje Vysočina k 31.12. v letech 2003 – 2006



Zdroj: Zpracováno autory

Graf č.2: Pohyb obyvatelstva v obcích spadajících do Jihomoravského kraje k 31.12. v letech 2003 – 2006



Zdroj: Zpracováno autory studie

Nejdramatičtější vývoj v počtu obyvatel se v průběhu 4 let odehrál v Doubravníku, kde celkový přírůstek obyvatel tvořil minus 27 osob, z čehož 6 osob tvořilo přirozený úbytek a 21 osob se z obce odstěhovalo. K největší úmrtnosti došlo v Nedvědici v roce 2003, kdy se tak snížil počet obyvatel o 16 lidí. Nedvědice má v porovnání s ostatními obcemi největší přírůstek stěhováním za všechny 4 roky. Možným důvodem může být fakt, že Nedvědice je největší obcí a jako jediná je plně technicky vybavená a tudíž je tak atraktivnější pro případné přistěhované.

Nejméně dramatický vývoj v počtu obyvatel zaznamenal Černvír, ve kterém v roce 2004 došlo k celkovému nárůstu o 10 obyvatel. Na tomto stavu se rovnoměrně podílel jak přirozený přírůstek tak i přírůstek způsobený stěhováním. Tabulka s podrobným přehledem migrace obyvatel jednotlivých obcí viz Příloha č.1

Tab. č.4: Složení obyvatelstva Mikroregionu Pernštejn podle věku v k 31.12.2006

Obec	Počet obyvatel k 31.12.2006	V tom ve věku		
		0-14 let	15-64 let	65 a více let
Jihomoravský kraj	1 132 563	160256	802230	170077
Kraj Vysočina	511 645	76 939	359781	74925
Nedvědice	1 337	198	926	213
Doubravník	804	123	572	109
Ujčov	502	88	338	76
Olší	291	54	213	24
Černvír	162	21	106	35
Sejřek	156	25	98	33
Skorotice	141	21	84	36
Drahonín	115	16	83	16

Zdroj: ČSÚ

Většina obyvatel Mikroregionu spadá do věkové kategorie 15 až 64 let. Lídrem v této kategorii jsou obyvatelé Nedvědice a za ní hned stojí obyvatelé Doubravnicku, kteří tak zauímají 70% celkové populace. S tímto následně souvisí fakt, že v Nedvědici bydlí i nejvíce nepracujících důchodců v porovnání s celkovým počtem ekonomicky neaktivních obyvatel.

V obci Olší je koncentrováno nejvíce obyvatel věkové kategorie 0 – 14 let a kategorie 15 – 64 let. Stává se tak „nejmladší“ obcí. Z toho pak plyne fakt, že disponuje nejmenším počtem obyvatel v kategorii 65 a více let. Vítěze této kategorie pak zastává obec Skorotice.

Vzdělanostní struktura obyvatelstva

Tab. č.5: Procentní podíl Mikroregionu Pernštejn na dosaženém vzdělání k 31.12.2001

Obec	Počet obyvatel nad 15 let	Bez vzdělání	Základní včetně neukonč.	Vyuč. a střed. odbor. bez maturity	Úplné střední s maturitou	Vyšší odborné a nástavbové	Vysokoškolské	Nezjištěno
Jihomoravský kraj	947580	0,3	23,3	37,0	24,6	3,4	10,3	1,1
Kraj Vysočina	429483	0,4	24,2	40,6	24,2	3,2	6,7	0,7
Nedvědice	1120	0,0	19,7	43,9	21,3	3,3	7,6	4,2
Doubravník	712	0,6	19,7	39,2	27,0	4,2	8,4	1,0
Ujčov	398	0,8	27,6	48,2	17,8	2,0	3,0	0,5
Olší	240	0,0	22,9	47,1	23,8	2,9	2,5	0,8
Černvír	135	0,0	28,1	48,9	14,8	5,2	3,0	0,0
Sejřek	132	0,0	22,7	47,7	23,5	2,3	3,8	0,0
Skorotice	119	0,0	31,1	52,1	11,8	1,7	3,4	0,0
Drahonín	103	0,0	25,2	45,6	22,3	1,0	3,9	1,9

Zdroj: ČSÚ

Většina obyvatel z celého Mikroregionu dosahuje nejvýše vyučení či středního odborného vzdělání bez maturity. V současné době pouze ve dvou obcích, a to Doubravnicku a Ujčově, bydlí obyvatelé, kteří zastupují necelé procento obyvatel bez vzdělání. Zároveň je však Doubravník jedinou obcí, ve které sídlí nejvíce vysokoškolsky vzdělaných obyvatel z celého Mikroregionu. Spolu s Nedvědicí jsou tak jedinými obcemi z celého svazku, kde toto procento dosahuje nejvyšší hodnoty. Obecně by se tak

dalo říci, že počet vysokoškolsky vzdělaných lidí klesá s poklesem počtu obyvatel dané obce. A naopak, s poklesem počtu obyvatel vzrůstá počet obyvatel, kteří mají základní či neukončené vzdělání.

2.2 Občanská vybavenost

Tato část je věnována zhodnocení vybavenosti jednotlivých obcí po stránce infrastruktury pro vzdělávání a infrastruktury k trávení volného času. Tento faktor zásadně ovlivňuje hodnocení spokojenosti obyvatel se životem v obci.

Tab. č.6: Občanská vybavenost v obcích Mikroregionu Pernštejn k 31.12.2007

Obec	Knihovna	Kulturní zařízení	Sakrální stavba	Hřiště	Tělocvična	Mateřská škola	Základní škola
Nedvědice	1	1	2	4	2	1	1
Doubravník	1	0	2	2	2	1	1
Ujčov	1	3	4	5	0	0	0
Oliší	1	1	4	1	0	1	1
Černvír	0	1	1	1	0	0	0
Sejřek	1	2	2	1	0	0	0
Skorotice	0	2	2	1	0	0	0
Drahonín	1	1	1	2	0	0	0
Celkem	6	11	18	17	4	3	3

Zdroj: informace poskytnuté starosty jednotlivých obcí

Pouze ve třech obcích celého Mikroregionu se nachází školní zařízení. Ostatní obce, jako např. Ujčov či Olší naopak disponují nadprůměrným množstvím (v porovnání s ostatními obcemi) infrastruktury pro volný čas, kterou je v tomto případě hřiště.

Ujčov a Olší je zároveň vedoucí obcí v počtu sakrálních staveb. Obecně lze říct, že celý Mikroregion disponuje z celé občanské vybavenosti nejvíce sakrálními stavbami a v těsné blízkosti za nimi vítězí co do počtu hřiště. Nejhůře je Mikroregion vybaven infrastrukturou pro trávení volného času.

Tab. č.7: Základní občanská vybavenost k 31.12.2007

Obec	Pošta	Základní škola		Zdravotnické zařízení
		1. – 5. ročník	1. – 9. ročník	
Nedvědice	✓		✓	✓
Doubravník	✓	✓		✓
Ujčov				
Oliší		✓		
Černvír				
Sejřek				
Skorotice				
Drahonín				

Zdroj: informace poskytnuté starosty jednotlivých obcí

Polovina obcí Mikroregionu trpí nedostatkem občanské vybavenosti. Zbylé obce jsou průměrně vybaveny. Nejvybavenějšími obcemi pak je Doubravník, který postrádá základní školu 1. – 9. ročníku a Nedvědice, které naopak schází základní škola prvního stupně.

2.3 Technická a dopravní struktura

Technická struktura popisuje úroveň vybavenosti obcí z hlediska napojení na společný vodovod a kanalizaci či zavedení plynu v obci. Dopravní část je věnována zhodnocení dopravních komunikací, které jednotlivé obce spojují nebo jimi prochází. Tuto část tvoří i přehled dopravní propojenosti z hlediska možnosti využití autobusové či železniční dopravy v Mikroregionu.

Tab. č.8: Základní technická vybavenost k 31.12.2007

Obec	Vodovod	Kanalizace s napojením na ČOV	Plynofikace
Nedvědice	✓	✓	✓
Doubravník	✓	✓	✓
Ujčov	✓		✓
Olší	✓	✓	
Černvír			✓
Sejřek			
Skrotice	✓		
Drahonín	✓		

Zdroj: informace poskytnuté starosty jednotlivých obcí

Porovnáním technické vybavenosti s předcházející občanskou můžeme konstatovat, že obce Mikroregionu jsou vybaveny lépe technicky než občansky. I v tomto případě však jedna obec – Sejřek – vykazuje nulovou vybavenost, a to v obou případech. Přitom se svým počtem obyvatel zaujímá třetí místo v kategorii nejméně obydlená obec. V porovnání s ostatními obcemi disponuje Černvír, Skrotice a Drahonín pouze základním vybavením, které tvoří vodovod či plynofikace.

Silnice

Silnice, které protínají Mikroregion Pernštejn jsou převážně druhé či třetí kategorie. Jedná se o:

Silnice II. třídy:

- II/385 Zvole – Tišnov
- II/387 Vír – Tišnov
- II/390 Budišov – Drahonín

Silnice III. třídy:

- III/3877 Nedvědice - Hodonín
- III/38710 Nedvědice
- III/38714 Černvír - Skrotice
- III/38715 Doubravník – Lomnice
- III/38716 Doubravník – nádraží ČD

Ostatní silnice:

- Ujčov – Lískovec
- Ujčov – Dolní Čepí
- Chlébské – Skrotice
- Doubravník – Klokočí
- Doubravník – Rakové

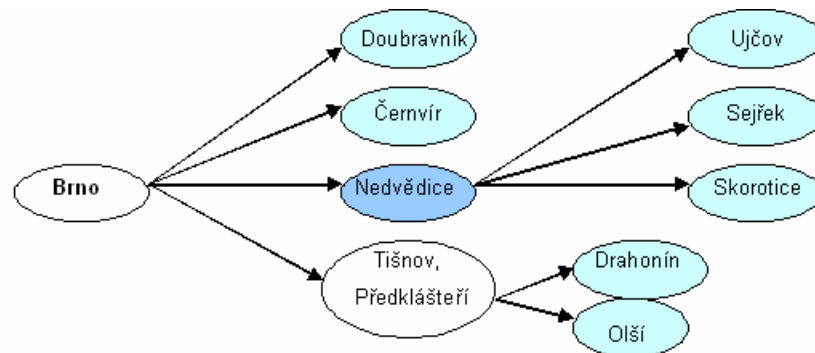
- Nedvědice – Kovářová
- Doubravník – Olší
- Nedvědice – Rožná
- Skorotice - Křižovice

Veřejná doprava

Vlak staví pouze ve dvou obcích Mikroregionu a to v Nedvědici a v Doubravníku (zastávka Doubravník a Prudká). Spojení do těchto obcí je pravidelné s odstupem jedné hodiny.

Naopak autobusová doprava je zajištěna do všech obcí Mikroregionu. Strukturu dopravní propojenosti autobusových linek znázorňuje následující obrázek:

Obr. č.3: Dopravní propojenost autobusových linek v obcích Mikroregionu



Zdroj: Zpracováno autory studie

Pokud bychom se chtěli do některé z obcí dopravit například z Brna, přímou linkou bychom dojeli pouze do obcí Doubravník, Černvír a Nedvědice. Do ostatních obcí je nutno již přestupovat. Jak ukazuje obrázek, do Ujčova, Sejřku a Skorotice vede autobusová linka přes Nedvědici. Naopak do Drahonína a Olší je doprava vedena přes obce, které do Mikroregionu nespádají - Tišnov a Předklášteří. Autobusy do zmíněných obcí jezdí pravidelně, každou hodinu. (<http://www.idos.cz/>)

Územní plánovací dokumentace

- Nedvědice – má platný územní plán, schválený zastupitelstvem 13.12.2006
- Drahonín – v současnosti územní plán schválen nemá, plánuje tak však učinit v tomto roce
- Doubravník – územní plán platný od 10.5. 2004
- Skorotice – mají zatím schválenou pouze urbanistickou studii. Územní plán plánují získat v tomto roce
- Ujčov – územní plán čeká na schválení krajskými úředníky
- Černvír – územní plán platný od roku 2002. V roce 2005 došlo k jeho úpravě
- Olší – v současnosti pouze schválena urbanistická studie. Územní plán bude pravděpodobně získán v tomto roce
- Sejřek – územní plán obec plánuje získat tento rok

2.4 Hospodářská struktura

Tato část je detailním přehledem zaměstnanosti obyvatel Mikroregionu v hlavních hospodářských sektorech české ekonomiky. Z těchto údajů pak vychází následně i přehled počtu podnikatelských subjektů v Mikroregionu.

Druhá část je zaměřena na trh práce, kde je naznačen vývojový trend míry nezaměstnanosti v jednotlivých obcích, uveden počet a složení ekonomicky aktivního obyvatelstva a počet obyvatel vyjíždějících za zaměstnáním.

Třetí část je pohledem do zemědělství Mikroregionu zaměřeným na podíl a složení zemědělské půdy v jednotlivých obcích Mikroregionu.

Tab. č.9: Procentní zastoupení ekonomicky aktivního obyvatelstva v hlavních hospodářských sektorech k 31.12.2001

Obec	Ekonom. aktiv. celkem	Průmysl	Stavebnictví	Zeměděl., lesnictví, rybolov	Školství, zdrav., veter. a soc. činn.	Obchod opravy motor. vozidel	Veřejná správa, obrana, soc. zabez.	Doprava, pošty a telekomunikace
Jihomoravský kraj	568315	27,6	10,1	5,0	11,9	11,0	16,0	6,3
Kraj Vysočina	256686	35,9	8,4	9,7	10,9	8,4	15,3	5,3
Nedvědice	45,7	42,0	7,9	1,8	11,5	11,0	4,1	6,3
Doubravník	49,7	37,3	8,7	1,7	11,8	5,3	4,6	8,2
Ujčov	48,4	47,5	6,0	16,6	4,1	4,6	4,1	5,5
Olší	46,2	42,2	12,6	11,9	8,1	8,1	3,0	8,1
Černvír	39,5	37,1	11,3	4,8	19,4	11,3	3,2	1,6
Sejřek	44,0	31,4	8,6	24,3	10,0	7,1	2,9	2,9
Skorotice	37,7	44,2	11,5	11,5	5,8	9,6	1,9	1,9
Drahonín	51,3	37,7	6,6	27,9	3,3	4,9	3,3	0,0

Zdroj: ČSÚ

Občané Mikroregionu tvoří z většiny ekonomicky neaktivní obyvatelstvo. Menšina, která spadá do kategorie pracujících je tak nejčastěji zaměstnána v oblasti průmyslu. Vůdcem této kategorie jsou obyvatelé obce Ujčov, kde 47,5% občanů pracuje právě v průmyslu. Přitom nejvíce ekonomicky aktivních obyvatel se nachází v obci Doubravník. I zde většina obyvatel našla zaměstnání v průmyslu, v porovnání s ostatními obcemi je v tomto oboru však zaměstnáno nejméně občanů. Další takovou obcí s nejmenší zaměstnaností v průmyslu je obec Drahonín, kde nejvíce obyvatel pracuje v oblasti zemědělství. Obec v současnosti provozuje zemědělské družstvo a proto podíl občanů vyjíždějících ven z obce za prací je v Drahoníně v porovnání s ostatními obcemi nejmenší.

Tab. č.10: Počet podnikatelských subjektů v Mikroregionu k 31.12.2006

Obec	Počet podnikatelských subjektů
Jihomoravský kraj	263 071
Kraj Vysočina	97 157
Nedvědice	242
Doubravník	148
Ujčov	77
Olší	59
Černvír	29
Sejřek	39
Skorotice	22
Drahonín	30

Zdroj: ČSÚ

Vzhledem k celkovému počtu obyvatel se nejvíce podnikatelských subjektů nenachází v Nedvědici, jak by se na první pohled zdálo, ale v Drahoníně. Vztaheno k celkovému počtu obyvatel zde tak podniká 26% obyvatel. Naopak nejméně podnikatelských subjektů (vztaheno opět k počtu obyvatel) se nachází v Ujčově, a to pouhých 15%.

Trh práce

Tab. č.11: Nezaměstnanost v obcích k 31.12. v letech 2003 až 2006

Obec	Míra nezaměstnanosti (%)			
	2003	2004	2005	2006
Jihomoravský kraj	11,5	10,7	10,5	9,1
Kraj Vysočina	9,2	9,7	8,7	7,2
Nedvědice	9,1	12,2	9,9	7,6
Doubravník	9,4	10,1	7,2	7,2
Ujčov	14,3	8,3	6,0	7,8
Olší	12,6	11,9	10,4	7,4
Černvír	16,1	16,1	11,3	11,3
Sejřek	10,0	5,7	8,6	8,6
Skorotice	5,8	7,7	13,5	9,6
Drahonín	9,8	11,5	9,4	11,5

Zdroj: Integrovaný portál MPSV

V průběhu zmíněných čtyř let došlo k nejvyššímu poklesu nezaměstnanosti ve třech obcích, a to v: Ujčově, kde se míra nezaměstnanosti snížila o 7%, Olší, kde došlo k poklesu o 5% a v Černvíru, kde došlo také k poklesu o 5%. Pouze ve Skoroticích a Drahoníně, vztaheno k roku 2003, došlo ke zvýšení míry nezaměstnanosti, a to v průměru až o 4%. Nejnižší míra nezaměstnanosti v minulém roce tak byla dosažena v obcích Nedvědice a Doubravník, které mají společných hned několik věcí, a to: vysoký počet obyvatel, nejlepší technickou vybavenost obce a nejvyšší počet podnikatelských subjektů v obci.

Tab. č.12: Ekonomicky aktivní obyvatelstvo Mikroregionu Pernštejn k 31.12.2001

Obec	Ekonomicky aktivní			Ekonomicky neaktivní				Nezjiš.
	Celkem	Zaměst.	Nezaměst.	Celkem	Neprac. důchodci	Žáci, studenti uční	Ostatní	
Jihomoravský kraj	568315	513290	55025	553469	259507	198183	-	5934
Kraj Vysočina	256686	238878	17808	260505	117224	96471	-	2020
Nedvědice	607	575	32	720	375	234	111	2
Doubravník	415	384	31	414	192	137	85	6
Ujčov	217	193	24	271	126	101	44	0
Olší	135	129	6	155	64	52	39	2
Černvír	62	56	6	95	53	29	13	0
Sejřek	70	66	4	89	51	25	13	0
Skorotice	52	48	4	86	53	19	14	0
Drahonín	61	53	8	56	26	22	8	2

Zdroj: ČSÚ

Jak bylo již uvedeno výše, v Mikroregionu bydlí většina obyvatel, která již není ekonomicky aktivní. Nejvíce nezaměstnaných tak v roce 2001 patřilo do obcí Nedvědice a Doubravník, ze kterých, jak bude později ukázáno, vyjíždělo v roce 2001 nejvíce občanů za prací mimo obec.

Kategorii ekonomicky neaktivních tvoří ve vyrovnaném poměru jak nepracující důchodci tak žáci a studenti. Největší počet nepracujících důchodců se nachází v obci Nedvědice, kde tvoří až 52% z celkového počtu ekonomicky neaktivních obyvatel obce. Naopak nejvíce studentů a žáků se nachází v nejmenší obci svazku, a to v Drahoníně. Zde tvoří studenti 39% z celkového počtu ekonomicky neaktivních obyvatel. Zajímavým úkazem je také fakt, že pouze v Drahoníně a Doubravniku počet ekonomicky aktivních obyvatel převyšuje ekonomicky neaktivní obyvatelstvo.

Tab. č.13: Podíl obyvatelstva vyjíždějícího za zaměstnáním k 31.12.2001

Obec	Ekonomicky aktivní obyvatelstvo	Vyjíždějící za zaměstnáním	Vyjíždějící za zaměstnáním (%)
Jihomoravský kraj	568 315	459 692	80,9
Kraj Vysočina	256 686	218 604	85,2
Nedvědice	607	522	86,0
Doubravník	415	348	83,9
Ujčov	217	169	77,9
Olší	135	113	83,7
Černvír	62	48	77,4
Sejřek	70	58	82,9
Skorotice	52	42	80,8
Drahonín	61	46	75,4

Zdroj: ČSÚ

Ve všech obcích Mikroregionu počet obyvatel vyjíždějících za prací tvoří více než 80% z pracujících obyvatel. Nejvíce tak za prací vyjíždí občané z Nedvědice, a to 86%. A to zřejmě proto, že pouze v Nedvědici a dále v Doubravniku je umístěna zastávka vlaku a platí zde tarifní pásmo IDS. Proto obyvatelé těchto obcí mají nejlepší dopravní spojení s Brnem a jeho okolím, kde je nabídka pracovních míst větší než v samotné obci, a ze všech obcí tak obyvatelé těchto dvou obcí vyjíždí za prací nejvíce. Většinu těchto vyjíždějících obyvatel tvoří živnostníci, kteří vykonávají práci mimo obec.

Zemědělství

Tab. č.14: Podíl zemědělské půdy na území Mikroregionu Pernštejn k 31.12.2006

Obec	Zemědělská půda (%)	Nezemědělská půda (%)	Celkem (ha)
Jihomoravský kraj	59,9	40,1	430 858
Kraj Vysočina	60,6	39,4	412 013
Nedvědice	26,5	73,5	654
Doubravník	32,9	67,1	1 147
Ujčov	41,3	58,7	1199
Olší	58,5	41,5	872
Černvír	39,7	60,3	136
Sejřek	55,0	45,0	751
Skorotice	33,3	66,7	709
Drahonín	51,9	48,1	669

Zdroj: ČSÚ

Největší objem zemědělské půdy se nachází v Olší a nejmenší podíl má Nedvědice. Z toho následně plyne, že největší množství nezemědělské půdy se nachází v Nedvědici, a to až 73,5% a nejméně v Olší, a to 41,5%. Největší výměru půdy vlastní Ujčov, kde rozložení na zemědělskou a nezemědělskou je vyrovnané.

Tab. č.15: Rozložení zemědělské půdy na území Mikroregionu Pernštejn k 31.12.2006

Obec	Orná půda (%)	Zahrady (%)	Ovocné sady (%)	Trvalé travní porosty (%)	Zemědělská půda (ha)
Jihomoravský kraj	83,2	3,7	2,2	10,9	258 083
Kraj Vysočina	77,4	2,5	0,2	19,9	249 680
Nedvědice	27,7	29,2	4,2	39,0	173
Doubravník	45,0	6,2	2,3	46,5	378
Ujčov	35,2	6,9	0,4	57,5	495
Olší	70,1	2,5	0,8	26,6	510
Černvír	25,5	10,6	7,6	56,6	54
Sejřek	72,6	2,2	0,5	24,7	413
Skorotice	26,1	5,1	0,4	68,4	235
Drahonín	68,8	1,9	0,6	28,7	347

Zdroj: ČSÚ

Nejvíce orné půdy se nachází v Sejřku a v podobném rozložení i v Olší a Drahoníně. Tyto tři obce zároveň vlastní i největší podíl zemědělské půdy v celém Mikroregionu. Nejvíce zahrad vlastní Nedvědice, která je zároveň i největším vlastníkem nezemědělské půdy v Mikroregionu. Většina ovocných sadů se nachází v Černvíru a Skorotice disponují největším množstvím trvalých travních porostů.

2.5 Cestovní ruch

Cestovní ruch je významným ekonomickým, společenským a kulturním prvkem, který ovlivňuje tvorbu hrubého domácího produktu a tvoří tak příjem do místního rozpočtu. Je potřeba na něj pohlížet jak ze

strany nabídky, neboli turistického potenciálu Mikroregionu, tak také ze strany poptávky, kterou tvoří turisté do Mikroregionu příjíždějící, a to jak rezidenti tak také cizinci.

2.5.1 Nabídka

Přírodní bohatství regionu

Přírodní park

Svratecká hornatina – Je co do velikosti území největším parkem, který zaujímá všechny obce Mikroregionu Pernštejn. Svratecká hornatina je reliéfově nejčlenitější částí Českomoravské vrchoviny. Je to výrazně kopcovitá krajina okolo zářezu řeky Svratky a jejich přítoků. Vyznačuje se pestrou, většinou maloplošnou mozaikou lesů, luk, pastvin a polí, často členěných rozptýlených dřevinnou vegetací. Jedním z působivých rysů této krajiny jsou ovocné sady a zahrady, doplňující většinu zdejších vesnic a samot.

Chráněná území

Údolí Chlébského potoka – je od roku 1953 vyhlášena jako rezervace. Její výměra tvoří 4,3 ha. Nachází se asi tři kilometry od Nedvědice a je významná pro svůj hojný počet bledulí.

(<http://www.zdarskevrchy.cz/view.php?cisloclanku=2006041201>)



Chráněná území Natura 2000

Údolí Chlébského potoka – jedná se o přírodní rezervaci o rozloze 136.9579 ha. Území se nachází v Hornosvratecké vrchovině v údolí Chlébského potoka mezi obcemi Chlébská a Černovice. Jedná se o rozsáhlou horskou klenbu s plochým středem a okraji rozřezanými hlubokými údolími přítoků Svratky a Svitavy. V území se vyskytují svahy nejrůznějšího sklonu a orientace, časté jsou drobné skalní výchozy. Lokalita je významná především výskytem unikátních a vysoce reprezentativních plošně rozsáhlých porostů suťových lesů. Toto území zahrnuje i Údolí řeky Loučky a Trenckova rokle.

(www.nature.cz)

Přírodní rezervace

Hrádky – rezervaci vyhlášena v roce 1990, celková rozloha činí 24 ha. Důvodem ochrany je výskyt rulových skalisek s porostem javorových bučin.

Nad Horou – rezervaci od roku 1996, s výměrou 43 ha. Důvodem ochrany jsou skalnaté svahy s drobnými suťovisky porostlé habřinami a smíšenými porosty.

Sokolí skála – chráněné území již od roku 1949. Důvodem této ochrany je výskyt příkrých rulových skal, které byly kdysi sídlištěm sokola skalního.

Ochoza – vyhlášena rezervací v roce 1996, její celková výměra činí 4 ha. Jedná se o skalnatý hřeben se zbytkem smíšeného listnatého porostu s bohatou květenou.

Čepičkův vrch a údolí Hodonínky – jedná se o zvlášť chráněné území soustavy Natura 2000. Tato rezervace je z hlediska rozlohy nejvýznamnější chráněné území Mikroregionu. Zabírá 105 ha. Je obrostlá bukovými a jasanovými javořinami s hojným výskytem měsíčnice vytrvalé.

(<http://www.biolib.cz/cz/locality/id2706/>)

Přírodní památky

Svratka – pod ochranou je od roku 1996 a chráněna je malá část břehového porostu s hojným výskytem pérovníku pštrosího.

Křížník – toto území o rozloze pouhý 1 ha je v evidenci přírodních památek od roku 1996. Je chráněn z důvodu výskytu ostrůvku s xerothermní vegetací vstavače obecného a vstavače májového.

(<http://www.biolib.cz/cz/locality/id2706/>)

Potoky

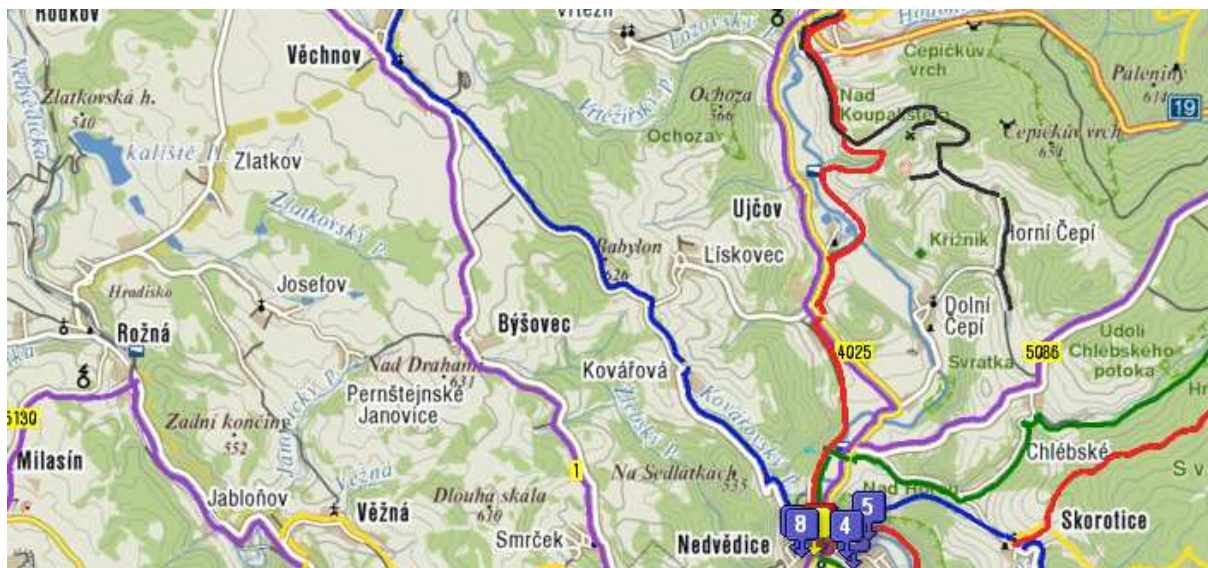
- Kovářovský, Žlébský, Skorotický, Nedvědička, Haďůvka, Rakovec, Drahonínský, Bobrůvka, Borský, Čepenka, Lískovecký, Chlébský, Láзовský, Bäcký, Křeptovský

Řeka

- Svratka, Loučka

Obr. č.4: Turistická mapa obcí Mikroregionu





Zdroj: www.mapy.cz

Cykloturistika

Mikroregionem prochází jedna z nejdůležitějších cyklostezek v naší republice, a to Pražská stezka, která vede z Brna až do Prahy. Ostatní cyklotrasy, které spadají do kategorie celostátních cyklotras jsou vzhledem ke své délce nevýznamné. Mikroregion se pyšní i jednou místní specialitou a to 60 kilometrovou trasou vedoucí přes zajímavá místa Mikroregionu, pojetá formou poznávacího výletu za krásami okolí hradu Pernštejn.

Obr. č.5: Náročnost jednotlivých úseků cyklostezky



Zdroj: *Portál Jihomoravského kraje*

Celostátní cyklotrasy

- 1. Pražská stezka (60 km)** - Brno, stadion FC – Brno, hala Rondo – Brno, Bystrc, přístav – Hrad Veveří – Veverská Bítýška – Čebín – Tišnov – Lomnice u Tišnova – Doubravník – Nedvědice – Pernštejn

Trasa vede v Brně převážně po příjemných cyklostezkách nebo vedlejších ulicích, poté po pravém břehu Brněnské přehrady po frekventované silnici II. třídy. Z Veverské Bítýšky do Tišnova převážně po silnicích III. třídy. Málo frekventované silnice s častými stoupáními a klesáními mezi Tišnovem a Doubravníkem (přes Lomnici). Hustý provoz aut na silnici II. třídy v úseku Doubravník – Nedvědice. Trasa je velmi oblíbená brněnskými cyklisty jako nástupní trasa pro výlety do okolí Brněnské přehrady i dále na Českomoravskou vrchovinu. Nebezpečná místa: všechny přejezdy frekventovaných ulic v Brně, zvláště Vídeňské a u Antroposu, sloupy veřejného osvětlení v trase stezky mezi Brnem, Komínem a Brnem, Bystrcí, dále frekventovaná silnice bez krajnic na pravém břehu Brněnské přehrady, přejezd hustě frekventované silnice II. třídy v Čebíně, úsek Doubravník – Nedvědice

Místní speciality – příklad cyklotrasy propojující přírodní a kulturní bohatství Mikroregionu

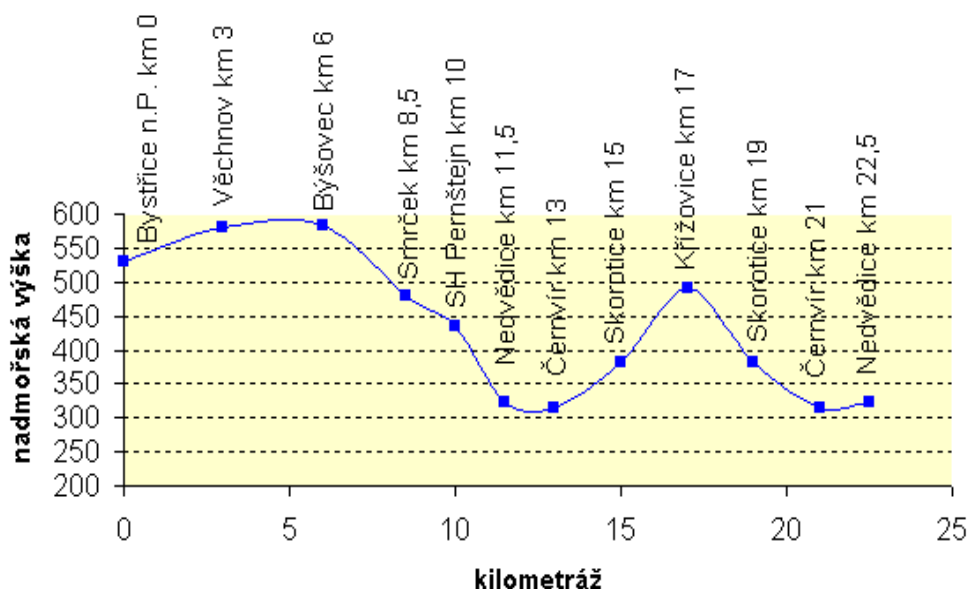
Hrad Pernštejn a klášter Porta coeli – za perlami architektury

Dvoudenní cyklistický výlet

1. den (22,5 km): Bystřice nad Pernštejnem – Býšovec – Smrček – SH Pernštejn – Nedvědice – Černvír – Skorotice – Křížovice – Skorotice – Černvír - Nedvědice

Na začátku cesty se nalézá hrad Pernštejn, dominanta regionu. Potom na cyklisty čeká malebná vesnička Černvír s románským kostelíkem a krytým dřevěným mostem. Uměleckého ducha potěší neobvykle situovaná galerie v Křížovicích. Nakonec návštěvníka pozve městečko Nedvědice k přenocování v některém z hotelů či penzionů.

Obr. č.7: Průběh cyklotrasy první den

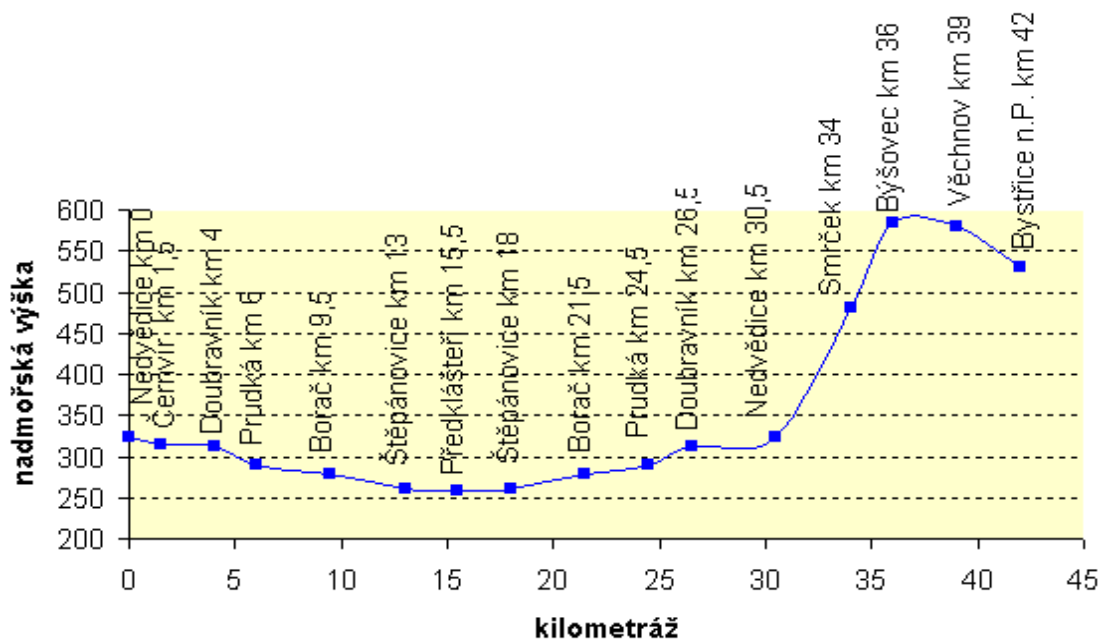


Zdroj: oficiální stránky města Bystřice nad Pernštejnem

2. den (42 km): Černvír – Doubravník – Prudká – Borač – Štěpánovice – Předklášteří u Tišnova – Štěpánovice – Borač – Prudká – Doubravník – Nedvědice – Smrček – Býšovec – Věchnov – Bystřice nad Pernštejnem

Druhý den začíná poznáním gotického kostela v Doubravniku, který je hrobkou Pernštejnů, a na konci cesty vstoupíte do Brány nebes - kláštera Porta coeli v Předklášteří.

Obr. č.8: Průběh cyklotrasy druhý den



Zdroj: oficiální stránky města Bystřice nad Pernštejnem

Kulturní památky Mikroregionu

Dominantou celého Mikroregionu je významná národní kulturní památka – Hrad Pernštejn. Mikroregion také disponuje nesčetným množstvím kostelíků a kapliček. Nachází se zde i několik zřícenin a částečně přístupných hradů a hradeček. Specialitou Mikroregionu je dřevěný most v Černvíru a dřevěné roubené stavby v Chlébském, které jsou uvedeny v evidenci státem chráněných kulturních památek.

Památky uvedené v seznamu Národního památkového ústavu

Hrad Pernštejn, skrytý v lesích východního okraje Českomoravské vrchoviny, patří k nejvýznamnějším a nejkrásnějším moravským hradům. Od poloviny 13. století byl sídlem rodu pánů z Pernštejna, který dlouhá staletí hrál důležitou roli v politickém dění českého království. Gotický hrad byl až do poloviny 16. století několikrát přebudován a především rozšiřován. (<http://www.zamky-hrady.cz/>)



Kostel nanebevzetí panny Marie v Černvíru - chrám stojí na místě pozdně románské svatyně, jejíž zdivo je v něm částečně obsaženo. Na ni navazovalo na jižní straně ostrožny opevněné sídlo. Z něj dnes zbyla pouze vyvýšenina, na které stojí soukromý dům se zahradou. Při výkopech se našla keramika datující život na něm ve druhé polovině 13. století a zánik před polovinou 14. století. (<http://www.hrady.cz/>)



Zřícenina hradu Košíkov v Drahoníně - hrad vystavěl místní vladyka z Košíkova někdy po roce 1360. Do dnešní doby se zachoval jen příkop, zavalený zříceným zdivem, nepatrné zbytky hradních budov a základy věže. (<http://www.hrady.cz/>)

Kostel sv. Jiří v Olší - První zmínky o kostele jsou nepřímé. Pocházejí z roku 1242, kdy Bohuslav z Bukové daroval Olší za záchranu templářskému řádu s pěti lány pole. Současný vzhled kostela pochází z 15. století. (<http://www.olsi.cz/>)

Zřícenina hradu Víckov - Gotický hrad Víckov z roku 1340, z něhož se do současnosti dochovala zejména malebná troska paláce na srázném ostrohu nad údolím říčky Bobrůvky, býval ve středověku sídlem pánů z Víckova. Poté, co hrad v 15. století získali Pernštejnové, hrad začal pomalu chátrat a do dnešního dne se zachovaly jen trosky. (<http://www.castles.cz/>)



Dřevěný most přes řeku Svatku v Černvíru – jedná se o nejstarší most na Moravě. Jeho vznik je datován k roku 1718. Je 32 m dlouhý, 2,6 m široký a 4 m nad hladinou. Nosná konstrukce je téměř celá z původního dřeva. Střecha mostu je pokryta štípaným šindelem. (<http://www.jizni-morava.cz/>)



Kostel sv. Václava v Dolním Čepí - Filiální kostel v Dolním Čepí se připomíná až koncem 15. století, ve stavbě však byly objeveny ještě románské prvky. Podle tradice jej postavili stejně jako ve Švařci zbožní horníci. Presbytář má valenou klenbu, strop lodi je plochý. Pod renezančním náhrobkem u přední lavice odpočívá „slovutný muž“ Karel Humpolík, jenž byl pochován vsedě. Zajímavostmi jsou dva malé kůry nad sebou a dřevěná vížka se zvonkem. (<http://www.bystricenp.cz/>)



Dřevěná lovecká chata – pochází z roku 1939 a je zařazena do seznamu architektonických památek. Byla postavena na skále nad řekou Loučkou dle projektu architekta Bohuslava Fuchse. Ten mimo jiné navrhnul také některé významné stavby města Brna, jako např. Zemanovu kavárnu či hotel Avion. . (<http://www.drahonin.cz/>)

Tab. č.16 : Přehled ostatních kulturních památek zapsaných v seznamu Národního památkového ústavu

Název památky	Rok zapsání do seznamu NPÚ
Venkovská usedlost č.p. 2 v Černvíru	1997
Kostel Nalezení sv. kříže v Doubravníku	1958
Kaple sv. Máří Magdaleny v Doubravníku	1958
Kaplička sv. Anny v Doubravníku	1958
Socha sv. Jana Nepomuckého v Doubravníku	1958
Socha sv. Šebestiána v Doubravníku	1958
Silniční most v Doubravníku	1994
Venkovská usedlost č.p. 21 v Doubravníku	2006
Měšťanský dům č.p. 24 v Doubravníku	2004
Měšťanský dům č.p. 24 v Doubravníku	Navrženo na kulturní památku
Stará škola č.p. 33 v Doubravníku	1958
Probošství č.p. 35 v Doubravníku	1958
Vodní mlýn č.p. 41 v Doubravníku	1958
Bývalá pošta č.p. 72 v Doubravníku	2001
Měšťanský dům č.p. 78 v Doubravníku	1999
Venkovská usedlost č.p. 87 v Doubravníku	1958
Kostel sv. Kunhuty v Nedvědici	1958
Lávka přes Nedvědičku v Nedvědici	1958
Dřevěné stavby ve Chlébském č.p. 2 a 6	1958
Vodní mlýn č.p. 9 ve Chlébském	1958
Hospoda č.p. 26, Litava	1958

Zdroj: <http://monumnet.npu.cz>

Ostatní významné památky

Památník akademika Koldy v Doubravníku – v domě č.p. 9 se nachází zbytek pozůstalosti akademika Koldy. Jan Kolda byl rodákem z Vysočiny, působící na veterinární fakultě v Brně. Do Doubravníku se uchýlil ve válečném období, kdy byly zavřeny všechny vysoké školy. V roce 1956 získal hodnost doktora veterinárních věd a dva roky nato po těžké nemoci zemřel.

Kostel Povýšení sv. Kříže v Doubravníku – Tento goticko-renesanční kostel byl postaven v letech 1535 – 1557 na místě zaniklého kláštera. Klenby v interiéru kostela jsou gotické, vnitřní kamenická výzdoba je zhotovena převážně z bílého nedvědičského mramoru. Na stěnách lodi jsou gotické a renesanční náhrobky Pernštejnů, pohřbených v kostelní kryptě v 15. a 16. století. (<http://www.hrady.cz/>)



Částečně přístupný hrad Černvír - původně románský, barokně přestavěný černvířský kostel na skalnatém ostrohu nad Svratkou dodnes představuje dominantu obce. Po středověkém panském sídle, k němuž byl přihrazen, však již dnes není ani stopy. Pokud ale vnímavější návštěvník postojí na dvorku mezi kostelem a bývalým hradištěm, na němž dnes stojí rodinný domek se zahradou, nebo se projde úzkou uličkou podél kostela, kde okružní zeď přechází ve sráz k řece, může to pro něj být zajímavý zážitek. (<http://www.castles.cz/>)



Kaplička panny Marie ve Skoroticích – kaplička je spolu s dřevěnými roubenými stavbami nejzajímavější dominantou obce. Její historie sahá do 14. století.




Kaple zasvěcená Kristu Králi v Drahoníně – byla postavena obyvateli obce v roce 1935.

Památník II. světové války v Dolním Čepí

Bývalý mlýn ve Skoroticích – jedná se o mlýn, který v současnosti není již v provozu.

Kaple sv. Jana Křtitele ve Chlébském – z roku 1872

Trenckova rokle v Drahoníně - V rokli se podle pověsti údajně ukrýval plukovník Pandurů baron Trenck, který je pohřbený v Kapucínské kryptě v Brně. Pověst říká, že se zde v rokli ukrýval spolu se svými vojáky, se kterými za dob Marie Terezie bránil Rakousko-Uhersko před napadením Turků. Jednoho dne je měl v této rokli objevit občan Drahonína, který jim sem potom za odplatu nosil jídlo. Jednoho dne však baron i s vojskem zmizeli neznámo kam a rokle tak byla pojmenována na jeho počest. (<http://turistaky.jaromirklein.net/trenckova-rokle.php>)



Šafránkuv mlýn v Drahoníně - Rekreační středisko Šafránkuv Mlýn se nachází se v blízkosti řeky Loučky. Jeho výstavba se datuje k roku 1666. V letech 2005 až 2007 proběhla rozsáhlá rekonstrukce. V současnosti je využíván převážně k pořádání táborů. (<http://www.drahonin.cz/>)
(<http://monumnet.npu.cz>)



Vila Marie Loosové v Nedvědicích – postavena v roce 1900 Celý objekt je vyzděn z místních pálených cihel značky HP (hrad Pernštejn), které produkovala cihelna v nedalekém černvíř. Průčelí evokující

režné zdívo je obloženo červenými keramickými pásky a je výtvarně akcentováno výrazným orámováním a nárožní visáží z bílého nedvědického mramoru. Kromě této vily v Nedvědicích existuje dalších cca 10 objektů při jejichž stavbě bylo z části taktéž využito mramoru jako stavebního prvku.

Památné stromy v Doubravníku - jde o dva státem chráněné tisy a dvě lípy.

Kulturní a společenské akce v Mikroregionu

- „Kolem Doubravníku pěšky i na kole“ – trasa 9 – 50 km
- Doubravnické hody
- Svatováclavské hody v Drahoníně (27. - 30.9.)
- Pochod „Za krásami okolí Nedvědice“ – Odbor Klubu českých turistů Nedvědice pořádá v sobotu 26.4. 2008 již 35. ročník tohoto pochodu. V minulém roce se této akci zúčastnilo 825 turistů.
- Nedvědické Slavnosti Pernštejnského panství (4.7.– 6.7.2008) – hudební doprovod, akce pro děti, výstavy, příjezd historického parního vlaku.
- Malý svratecký maraton – 53. ročník, na trase Vír – Nedvědice a zpět, vždy ve druhé polovině srpna.
- Doubravník – pochod (květen), hody (září)
- Regional cup mládeže v požárním sportu o putovní pohár starosty – Doubravník
- Promítání letního kina v Doubravníku – vždy na přelomu července a srpna v areálu bývalé střelnice
- „Galerie z ruky“ Křížovice – provoz duben až září. Více na www.galeriezruky.cz
- Drahonín – fotbalový turnaj o pohár starosty
- Ujčov – fotbalový turnaj o pohár starosty
- Svatováclavské hody v Drahoníně – již několik let neproběhlo
- Okresní hasičská soutěž v Lískovci
- Svatováclavské hody v Dolním Čepí
- Hody v Ujčově (říjen)
- Xtrial Zubr Cup v Ujčově (červenec)
- Myslivecké hody v Drahoníně
- Hody v Černvír (srpen)
- Hody v Olší (říjen)
- Tarokový turnaj v Olší – cca pro 100 účastníků
- Literární kavárna v Drahoníně – pořádáno 2x do roka

Ubytovací a stravovací kapacity

Nedvědice:

- ✓ Penzion Barborka – možnost stravování v restauraci, kapacita 18 lůžek, cena 650 Kč za 2 lůžkové pokoje se snídaní (www.penzionbarborka.cz)
- ✓ Hotel Myslivna – kapacita 53 pokojů, 120 lůžek, cena za lůžko a snídaní 310 Kč, v létě sleva 190 Kč za lůžko bez snídaně, restaurace
- ✓ Hotel U Sokolovny – kapacita je 22 lůžek, cena 150 Kč za lůžko, restaurace
- ✓ Penzion a restaurace Hanáček
- ✓ Penzion Pod Hradem – 4 apartmány s vlastním sociálním zařízením a kuchyňkou. Cena za lůžko je 450 Kč bez možnosti stravování
- ✓ Restaurace hradu Pernštejna – plánované uzavření po dobu dvou let
- ✓ Restaurace Na náměstí
- ✓ Restaurace Pod Pernštejnem

Skorotice:

- ✓ Penzion Chlébské s restaurací
- ✓ Hotel Bednář s restaurací (www.hotelbednar.cz)

Doubrovník:

- ✓ Rekreační středisko Prudká – celoroční provoz, ubytování s možností stravování, v sezóně celodenní občerstvení v podobě letní zahrádky (www.prudka.cz)
- ✓ Pohostinství - Sedláček

Ujčov:

- ✓ Penzion Zubr – 35 lůžek se společným sociálním zařízením, restaurace

Oiší - Litava:

- ✓ Chalupa u Dědečka – max. pro 5 osob, 139 Kč/noc

Drahonín:

- ✓ Myslivna – 10 lůžek, bar, od května do října mimo provoz
- ✓ Myslivecká chata – cca 15 lůžek, která je od dubna do října pronajímána pro svatby, oslavy atd. V létě se zde koná myslivecká zábava.
- ✓ Šafránkův mlýn – chatky, letní restaurace
- ✓ Výletišťe – hospůdka, která je otevřena od června do srpna denně.

(www.bystricenp.cz)

2.5.2 Poptávka

Tato část uvádí přehled o inomingové turistice jak v Jihomoravském kraji tak také v kraji Vysočina. Je rozdělena dle kategorie ubytovacího zařízení, které v našem případě budou tvořit ostatní hotely a penziony, a dle struktury národností přijíždějících hostů.

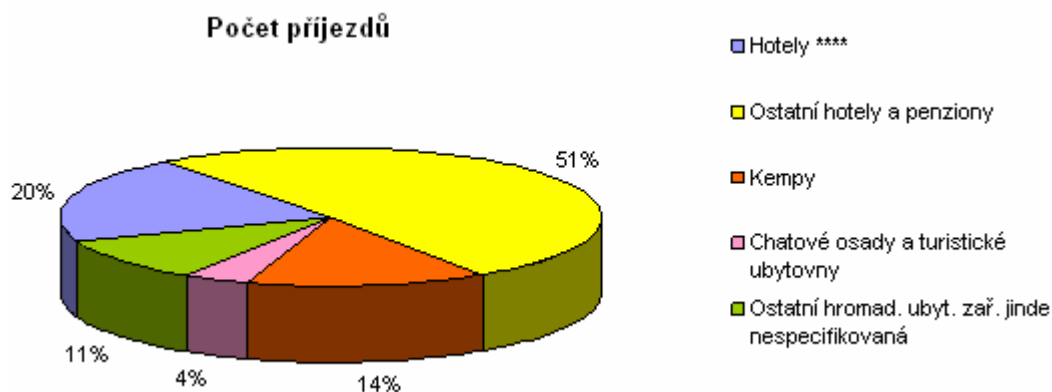
a) Hosté podle kategorií ubytovacích zařízení

Tab. č.17: Hosté v hromadných ubytovacích zařízeních Jihomoravského kraje podle kategorií ubytovacích zařízení v roce 2006

	Počet příjezdů		Počet přenocování		Průměrný počet přenocování		Průměrná doba pobytu (dny)	
	celkem	z toho cizinci	celkem	z toho cizinci	celkem	z toho cizinci	celkem	z toho cizinci
Hromadná ubytovací zařízení celkem	1 069 258	397 239	2 342 743	759 570	2,2	1,9	3,2	2,9
Hotely ****	215 001	144 543	340 080	240 872	1,6	1,7	2,6	2,7
Ostatní hotely a penziony	545 012	212 537	1 037 317	407 800	1,9	1,9	2,9	2,9
Hotely a podobná ubytovací zařízení celkem	760 013	357 080	1 377 397	648 672	1,8	1,8	2,8	2,8
Kempy	153 822	20 095	394 740	53 658	2,6	2,7	3,6	3,7
Chatové osady a turistické ubytovny	42 043	2 157	149 006	10 503	3,5	4,9	4,5	5,9
Ostatní hromad. ubyt. zař. jinde nespecifikovaná	113 380	17 907	421 600	46 737	3,7	2,6	4,7	3,6
Ostatní hromadná ubytovací zařízení celkem	309 245	40 159	965 346	110 898	3,1	2,8	4,1	3,8

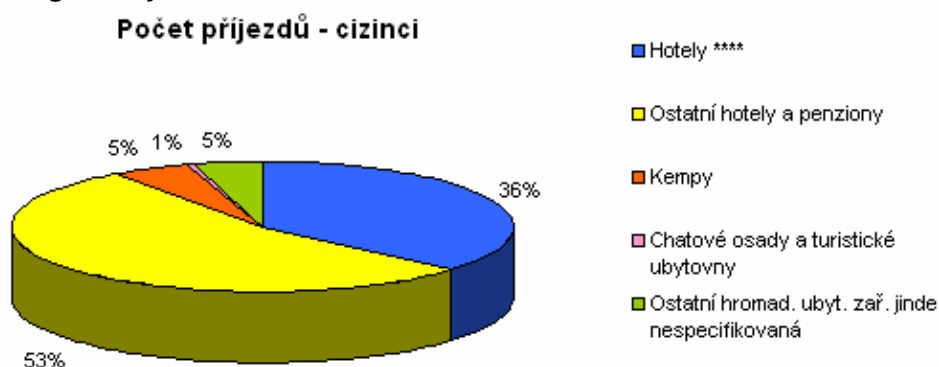
Zdroj dat: ČSÚ

Graf č.3: Hosté v hromadných ubytovacích zařízeních Jihomoravského kraje podle počtu příjezdů a kategorií ubytovacích zařízení v roce 2006



Zdroj: zpracováno autory studie

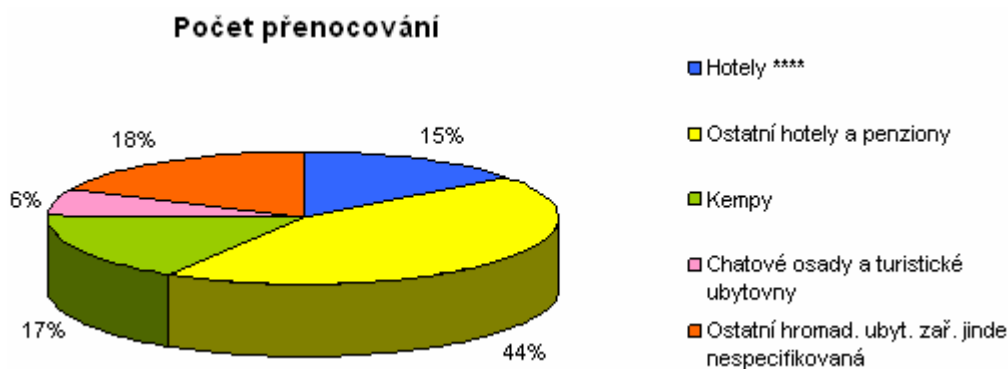
Graf č.4: Cizinci v hromadných ubytovacích zařízeních Jihomoravského kraje podle počtu příjezdů a kategorií ubytovacích zařízení v roce 2006



Zdroj: zpracováno autory studie

Z hlediska počtu příjezdů s nadpolovičním podílem 51% převládají ostatní hotely a penziony. Ve vyrovnaném poměru téměř 20% je zastoupena návštěvnost hotelů a kempů. Preference cizinců vykazuje menší odlišnosti. Ubytování v ostatních hotélích a penzionech vyhledává o 2% více hostů ze zahraničí než z území ČR. Jako druhou alternativu ubytování upřednostňují hotely. Kempy a ostatní ubytovací zařízení využívají jen v malém měřítku.

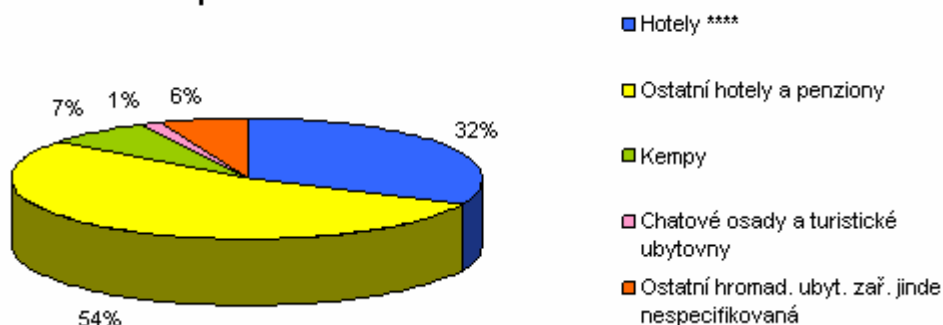
Graf č.5: Hosté v hromadných ubytovacích zařízeních Jihomoravského kraje podle počtu přenocování a kategorií ubytovacích zařízení v roce 2006



Zdroj: zpracováno autory studie

Graf č.6: Cizinci v hromadných ubytovacích zařízeních Jihomoravského kraje podle počtu přenocování a kategorií ubytovacích zařízení v roce 2006

Počet přenocování - cizinci



Zdroj: zpracováno autory studie

Podle počtu přenocování je u hromadných ubytovacích zařízení situace odlišná. Mezi nejoblíbenější způsob přenocování řadí rezidenti opět ostatní hotely a penziony. Avšak v porovnání s počtem příjezdů se zde do popředí dostává využívání ostatních hromadných ubytování, která nejsou jinde specifikovaná. Třetí místo se 17% zaujímají kempy. Až za nimi, na čtvrtém místě, se umístily hotely s 15% obsazeností.

U cizinců je situace v počtu přenocování velmi podobná počtu příjezdů. S nadpoloviční většinou 54% využívají k přenocování ostatní hotely a penziony a až na druhém místě s 32% teprve zvolí ubytování v hotelích. Zbylé tři typy ubytování jsou z jejich strany využívány jen výjimečně.

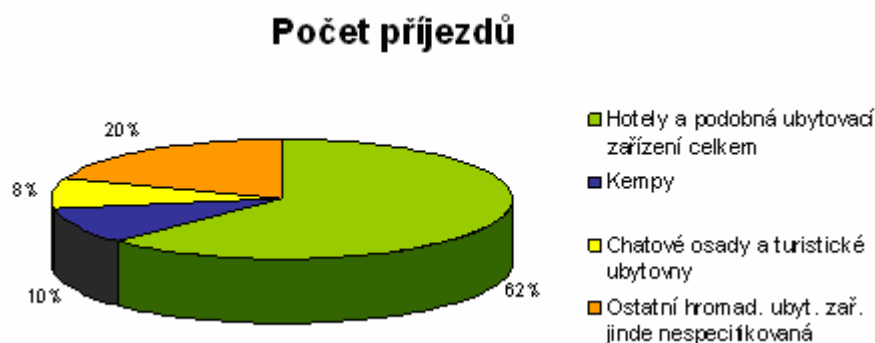
Průměrný počet přenocování se neliší v závislosti na tom, zda je klientem rezident či cizinec. Oba typy stráví v průměru v ostatních hotelích a penzionech 3 dny. Tato doba je delší než doba strávená v samotných hotelích. V porovnání s ostatními typy ubytování je však v ostatních hotelích a penzionech tráveno méně nocí než v ostatních nabízených alternativách ubytování.

Tab. č.18: Hosté v hromadných ubytovacích zařízeních kraje Vysočina podle kategorií ubytovacích zařízení v roce 2006

	Počet příjezdů		Počet přenocování		Průměrný počet přenocování		Průměrná doba pobytu (dny)	
	celkem	z toho cizinci	celkem	z toho cizinci	celkem	z toho cizinci	celkem	z toho cizinci
Hromadná ubytovací zařízení celkem	407 720	59 399	1 220 321	202 333	3,0	3,4	4,0	4,4
<i>Hotely a podobná ubytovací zařízení celkem</i>	<i>254 472</i>	<i>49 744</i>	<i>606 904</i>	<i>153 554</i>	<i>2,4</i>	<i>3,1</i>	<i>3,4</i>	<i>4,1</i>
Kempy	40 780	4 571	131 429	17 838	3,2	3,9	4,2	4,9
Chatové osady a turistické ubytovny	32 962	647	145 306	2 789	4,4	4,3	5,4	5,3
Ostatní hromad. ubyt. zař. jinde nespecifikovaná	79 506	4 437	336 682	28 152	4,2	6,3	5,2	7,3
<i>Ostatní hromadná ubytovací zařízení celkem</i>	<i>153 248</i>	<i>9 655</i>	<i>613 417</i>	<i>48 779</i>	<i>4,0</i>	<i>5,1</i>	<i>5,0</i>	<i>6,1</i>

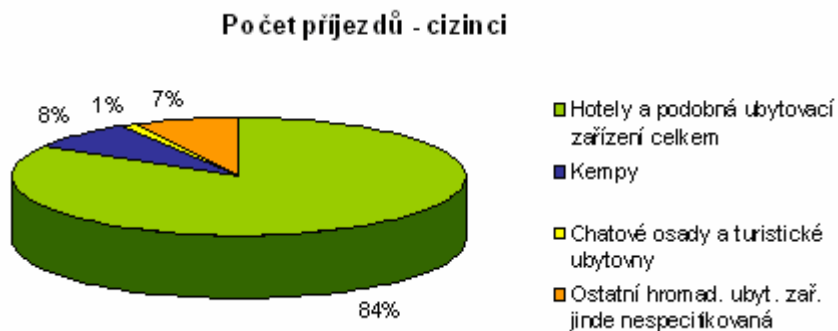
Zdroj dat: ČSÚ

Graf č.7: Hosté v hromadných ubytovacích zařízeních kraje Vysočina podle počtu příjezdů a kategorií ubytovacích zařízení v roce 2006



Zdroj: zpracováno autory studie

Graf č.8: Cizinci v hromadných ubytovacích zařízeních kraje Vysočina podle počtu příjezdů a kategorií ubytovacích zařízení v roce 2006

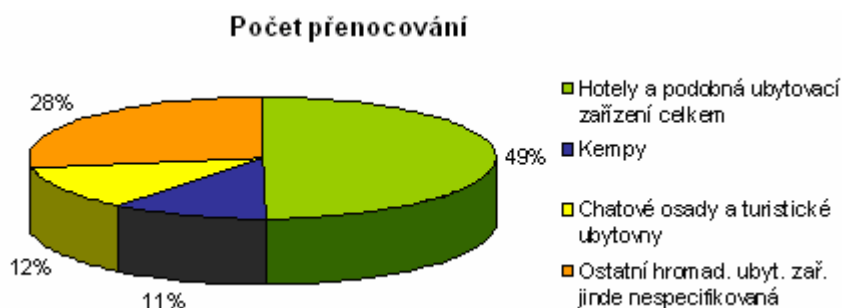


Zdroj: zpracováno autory studie

Z hlediska počtu příjezdů s nadpolovičním podílem 62% převládají hotely a podobná ubytovací zařízení celkem. Jako druhý nejčastěji vyhledávaný objekt pro přenocování jsou ostatní hromadná ubytovací zařízení jinde nespecifikovaná s 20% zastoupením.

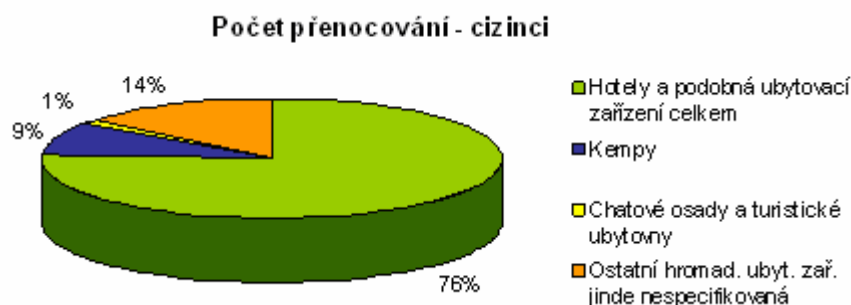
Cizinci vyhledávají ubytování typu hotely a podobná ubytovací zařízení daleko více a to až v 84% zjišťovaných případů. Zbylou část tvoří ve vyrovnaném poměru využití ubytovacích kapacit kempů a chatových osad a turistických ubytoven.

Graf č.9: Hosté v hromadných ubytovacích zařízeních kraje Vysočina podle počtu přenocování a kategorií ubytovacích zařízení v roce 2006



Zdroj: zpracováno autory studie

Graf č.10: Cizinci v hromadných ubytovacích zařízeních kraje Vysočina podle počtu přenocování a kategorií ubytovacích zařízení v roce 2006



Zdroj: zpracováno autory studie

Z hlediska počtu přenocování mezi nejoblíbenější způsob přenocování řadí rezidenti hotely a podobná ubytovací zařízení. Avšak v porovnání s počtem příjezdů zde noc stráví o 10% méně turistů.

Jako druhý nejvyhledávanější způsob přenocování jsou vyhledávány ostatní hromadná ubytovací zařízení jinde nespecifikovaná. Zastoupení využívání kempů, chatových osad a turistických ubytoven je vyrovnané a tvoří 11% z celkového počtu přenocování.

U cizinců je situace v počtu přenocování velmi podobná stavu počtu příjezdů. Preference se mění pouze u frekvence využití ostatních hromadných ubytovacích zařízení, kde je počet přenocování o 7% vyšší než v případě počtu příjezdů.

b) Národnostní struktura zahraničních hostů

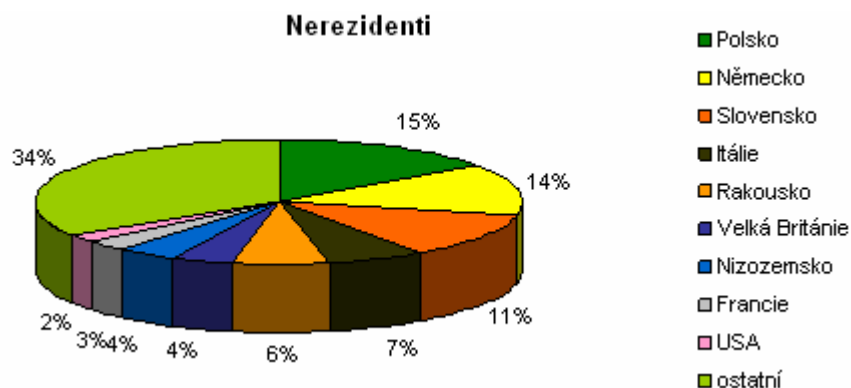
Zahraničním turistům je vhodné věnovat se podrobněji a určit, jaké národnosti danou lokalitu nejčastěji navštěvují.

Tab. č.19: Hosté v hromadných ubytovacích zařízeních Jihomoravského kraje - podle zemí v roce 2006

Země	Hosté	%	Přenocování	Průměrný počet přenocování	Průměrná doba pobytu (dny)
Celkem	1 069 258	100,0	2 342 743	2,2	3,2
v tom:					
Česká republika	672 019	62,8	1 583 173	2,4	3,4
Nerezidenti	397 239	37,2	759 570	1,9	2,9
<i>z toho:</i>					
Polsko	59 277	5,5	91 439	1,5	2,5
Německo	54 808	5,1	117 799	2,1	3,1
Slovensko	45 135	4,2	90 237	2,0	3,0
Itálie	26 470	2,5	49 077	1,9	2,9
Rakousko	25 504	2,4	36 689	1,4	2,4
Velká Británie	16 573	1,5	42 443	2,6	3,6
Nizozemsko	14 866	1,4	45 397	3,1	4,1
Francie	10 951	1	19 230	1,8	2,8
USA	9 056	0,8	20 509	2,3	3,3
Ostatní	134 599	12,8	118 895	-	-

Zdroj dat: ČSÚ

Graf č.11: Hosté hromadných ubytovacích zařízení Jihomoravského kraje – podle zemí v roce 2006



Zdroj: zpracováno autory studie

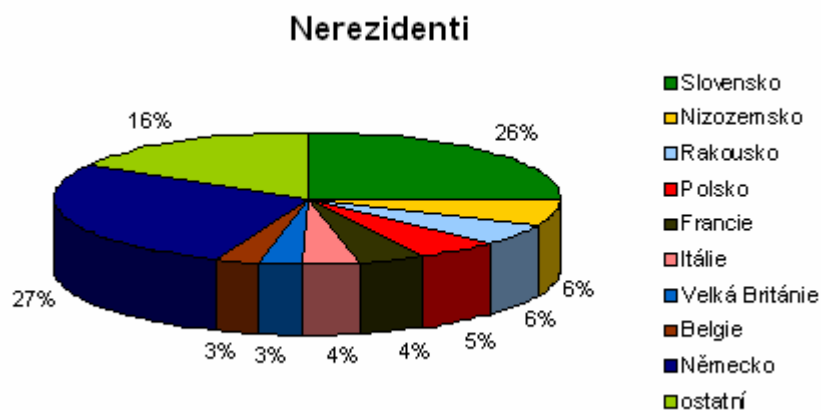
Pokud jde o národnostní složení zahraničních hostů, o první místo se ve vyrovnaném poměru dělí Polsko, Německo a Slovensko. Mezi významné návštěvníky Jihomoravského kraje patří ale i Italové a Rakušané. 34% kategorii ostatních tvoří státy Evropské unie, Austrálie, Japonsko a také státy Afriky. Ne všichni turisté se však v dané lokalitě zdrží stejně dlouho. Nejdéle se v oblasti Jižní Moravy zdržují Holanďané, a to 3 dny. Tato délka pobytu se však nijak výrazně neliší od délky pobytu ostatních národností či samotných rezidentů.

Tab. č.20: Hosté v hromadných ubytovacích zařízeních kraje Vysočina - podle zemí v roce 2006

Země	Hosté	%	Přenocování	Průměrný počet přenocování	Průměrná doba pobytu (dny)
Celkem	407 720	100,0	1 220 321	3,0	4,0
v tom:					
Česká republika	348 321	85,4	1 017 988	2,9	3,9
Nerezidenti	59 399	14,6	202 333	3,4	4,4
z toho:					
Slovensko	13 929	23,4	77 377	5,6	6,6
Nizozemsko	3 346	5,6	11 957	3,6	4,6
Rakousko	3 019	5,1	6 065	2,0	3,0
Polsko	2 875	4,8	7 050	2,5	3,5
Francie	2 277	3,8	4 397	1,9	2,9
Itálie	1 905	3,2	3 801	2,0	3,0
Velká Británie	1 549	2,6	4 212	2,7	3,7
Belgie	1 489	2,5	4 345	2,9	3,9
Německo	15 088	2,5	40 595	2,7	3,7
ostatní	8 944	15,0	23 152	-	-

Zdroj dat: ČSÚ

Graf č.12: Hosté hromadných ubytovacích zařízení kraje Vysočina – podle zemí v roce 2006



Zdroj: zpracováno autory studie

Z hlediska národnostní skladby v incomingové turistice jasně převažují návštěvníci ze Slovenska. Návštěvnost občanů ostatních států je více méně vyrovnaná a pohybuje se v rozmezí 3 – 5%. Jedná se o evropské státy.

Závěr

Současná poptávka jak ze strany rezidentů tak také ze strany cizinců je v obou krajích velmi příznivá pro ubytování typu hotely a ostatní penziony, tedy jediný typ ubytování, které je obcích Mikroregionu poskytováno. Průměrně se v Jihomoravském kraji turisté zdrží 3 dny, přičemž nejdelší dobu přenocování zaznamenaly kempy. V kraji Vysočina je průměrná délka pobytu o den delší. Zde se turisté nejdéle zdržují v porovnání s Jihomoravským krajem v ostatních hromadných ubytovacích zařízeních jinde nespecifikovaných. Skladba hostů, kteří přijíždí do Jihomoravského kraje, je

vyrovnaná. Daleko zajímavější je národnostní skladba příjezdějících turistů v kraji Vysočina. Sem za turistiku přijíždí nejvíce Slováků, a to až 23% ze všech turistů.

3 SWOT analýza

Tab. č.21: SWOT analýza

Silné stránky	Slabé stránky
<ol style="list-style-type: none"> 1. Turistická dominanta – hrad Pernštejn 2. Dobrá komunikace s místními úřady 3. Přírodní bohatství 4. Poloha obcí 5. Vyrovnané zastoupení obou pohlaví v Mikroregionu 6. Snižující se nezaměstnanost v Mikroregionu 7. Vysoký podíl trvale travnatých porostů 8. Počet a kvalita kulturních památek 9. Turistická atraktivita Mikroregionu 10. Vysoká kvalita životního prostředí na území Mikroregionu 11. Levnější stavební pozemky 12. Připravené individuální projekty podporující rozvoj Mikroregionu 13. Extenzivní hospodářství 14. Členitost krajiny – skaliska, údolí, strže 15. Zachovalé životní prostředí 16. Malebnost krajiny – louky, remízky 17. Malá hustota osídlení 18. Vysoké zastoupení lesů 	<ol style="list-style-type: none"> 1. Propagační materiály obcí 2. Občanská a technická vybavenost obcí 3. Většina silnic procházející Mikroregionem jsou třetí třídy ve špatném stavu 4. Nedostatek ubytovacích a stravovacích zařízení 5. V Mikroregionu je obtížné získat práci 6. Nedostačující propagace jednotlivých obcí 7. Problém s řešením otázky třídění odpadů 8. Nízký podíl středoškolsky a hlavně vysokoškolsky vzdělaného obyvatelstva 9. Absence neziskového sektoru v Mikroregionu 10. Pasivita a nezájem ze strany velké části obyvatel Mikroregionu 11. Nedostatečné sociální služby v Mikroregionu 12. Odliv mladých a kvalifikovaných obyvatel – z důvodu nedostatečné občanské a technické vybavenosti a obtížných podmínek pro získání práce v Mikroregionu 13. Existence velkého množství technicky nevyhovujících a chátrajících budov 14. Nedostatek kapitálu k investování do rozvoje Mikroregionu 15. Absence informačního a orientačního systému pro turisty 16. Nedostatek doprovodných služeb cestovního ruchu
Příležitosti	Hrozby
<ol style="list-style-type: none"> 1. Občané Mikroregionu vítají zvýšení cestovního ruchu 2. Navázání spolupráce s okolními 	<ol style="list-style-type: none"> 1. Odliv občanů 2. Vysoká hodnota průměrného věku obyvatel Mikroregionu

<p>Mikroregiony</p> <ol style="list-style-type: none"> 3. Rozšíření sítě cyklostezek 4. Oblast Mikroregionu spadá pod správu dvou krajů 5. Relativně vysoký počet podnikatelských subjektů v Mikroregionu 6. Vysoká poptávka ze strany turistů do Mikroregionu přijíždějících 7. Blízkost Brna – velký počet „víkendových“ návštěvníků (celoročně) 8. Řada evropských dotací určená pro rozvoj venkova či regionu 9. Tvorba nových pracovních míst prostřednictvím rozvoje infrastruktury a produktů cestovního ruchu 10. Přestavba budov bývalých zemědělských družstev, tzv. brownfields 11. Další budování cyklotras a naučných stezek 12. Zájem ze strany obyvatel větších měst (Brno) – parcely k bydlení 13. Výchovná osvěta turistů 14. Využití Bio a Eko produktů – regionální produkty 15. Možnost rybolovu 16. Využití bývalých uranových dolů – lázně, regionální muzeum 17. Snížení nezaměstnanosti v Mikroregionu díky zvýšení cestovního ruchu 18. Možnost vytvoření hipposteze 	<ol style="list-style-type: none"> 3. Většinu obcí osidluje nízký počet obyvatel 4. V Mikroregionu převažují ekonomicky neaktivní občané 5. Vysoký podíl obyvatel vyjíždějících za prací. 6. Preferování zájmu jednotlivých obcí na úkor Mikroregionu jako celku 7. Řešení otázky odpadů a bioodpadů 8. Vytápění tuhými palivy
---	--

Zdroj: zpracováno autorkou

Tab. č.22: Strategie vyplývající ze SWOT analýzy

Strategie maxi - maxi	Strategie mini – maxi
Využití turistické atraktivity Mikroregionu a vstřícnosti jeho obyvatel ke zvýšení cestovního ruchu.	Využití zvyšující se poptávky turistů a rozpracovat propagační materiály s konkrétním zaměřením
Strategie maxi - mini	Strategie mini - mini
Nadále se snižující nezaměstnanost v Mikroregionu snižuje hrozbu odlivu občanů.	Zvýšení pracovních příležitostí v Mikroregionu sníží počet obyvatel vyjíždějících za prací

Zdroj: zpracováno autory studie

4 Využití metody komunitního plánování při tvorbě Strategie

4.1 Dotazníkové šetření

Cílem dotazníkového šetření bylo především zjistit spokojenost občanů se životem v obci a zároveň i získat podněty ke zlepšení rozvoje obcí a celého Mikroregionu. Při jejich tvorbě se vycházelo mimo jiné z projektových záměrů starostů jednotlivých obcí.

Samotné terénní šetření bylo zahájeno na přelomu ledna/února 2008, kdy byly dotazníky rozdány všem občanům z výše zmíněných obcí.

Dotazník obsahoval 5 komplexních otázek (viz Příloha č.2). Bylo získáno celkem 506 ks vyplněných dotazníků ze všech 8 obcí. Návratnost se tak pohybovala mezi 8% až 29% v závislosti na počtu obyvatel daných obcí. Podrobné výsledky za jednotlivé obce jsou uvedeny v Příloze č.3

4.1.1 Vyhodnocení dotazníků za celý Mikroregion

1. Uvedte na škále 1 až 5 míru spokojenosti (1 – naprosto spokojen/a, 5 – naprosto nespokojen/a)

Tab. č.23: Míra spokojenosti – průměrná známka

	Průměrná spokojenost za všechny obce
Možnost získat práci	3,8
Nabídka sociálních služeb	3,5
Možnosti nakupování	3,5
Příležitost k podnikání	3,3
Stav chodníků a silnic	3,3
Nabídka volnočasových aktivit	3,3
Četnost pořádání kulturních a společenských akcí	3,0
Možnosti sportovního vyžití	3,0
Míra informovanosti občanů	2,7
Vzhled a upravenost obce	2,6
Dopravní dostupnost	2,6
Hospodaření obce	2,5
Bezpečnost v obci	2,5
Komunikace s úřady	2,3

Zdroj: zpracováno autorkou

V porovnání s detailními výsledky za jednotlivé obce se výsledky za celý Mikroregion jeví jako nepříliš odlišné. Přesto lze říct, že nejvíce kladných ohodnocení získala oblast „komunikace s úřady“, která získala průměrnou známku 2,3.

Naopak jako nejhorší byla zvolena možnost „získat práci“, jejíž průměrná známka se ustálila na 3,8.

2. Zaškrtněte možnosti, které Vám ve Vaší obci chybí či byste je chtěli zlepšit (můžete jich zaškrtnout více).

Tab. č.24: Počet hlasů vyjadřující zájem o zlepšení dané možnosti

Četnost	Možnost	Četnost	Možnost
175	Kanalizace	90	Vodovod
166	Cyklostezky	88	Naučné stezky
156	Propagace obce	87	Parkoviště
149	Sportovní zařízení	86	Nabídka mimoškolních aktivit
121	Kabelová televize		Zájemové kroužky
103	Vzdělávací kurzy (49 jazyky, 28 PC, 9 sociální poradenství, 3 rekvalifikace, digitální foto, jóga, historie, účetnictví, tanec)	63	Zabezpečení proti povodním
100	Dostupnost internetu	61	Plynofikace
95	Třídění a likvidace odpadu	60	Veřejné osvětlení

Zdroj: zpracováno autorkou

Z výsledků dotazníků vyplývá, že záležitost, která občany Mikroregionu nejvíce trápí, je kanalizace. Důvody jsou zřejmé, protože pouze tři z osmi obcí mají zavedenou kanalizaci.

Druhé nejvíce žádané zlepšení se týká cyklostezek. V současnosti existuje cyklotrasa spojující Nedvědice, Doubravník a Černvír. Tento stav zřejmě není pro vedení obcí i pro občany dostačující a chtěli by ho zlepšit.

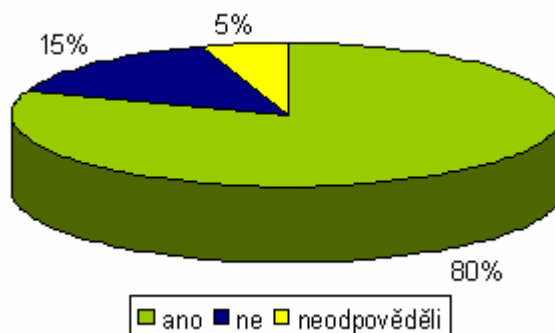
Třetí nejžádanější zlepšení se týká „propagace obce“. Z výsledků jednotlivých obcí vyplývá, že drtivá většina všech dotázaných si myslí, že je Mikroregion turisticky atraktivní. Jediné co mu v současnosti schází je vhodná propagace, která zajistí zvýšení cestovního ruchu v Mikroregionu.

Na čtvrtém místě se umístila „sportovní zařízení“. Mikroregion disponuje 17 hřišti a 4 tělocvičnami. Toto vybavení však občané neshledávají jako nedostačující pro možnost trávení svého volného času. K další nejžádanější aktivitě patří účast na vzdělávacích kurzech. S převahou vede poptávka po jazykových kurzech, následována poptávkou po výuce práce s počítačem.

Do pozadí se dostávají problémy, které jsou specifické pro každou obec, jako např. parkoviště, které je trnem v oku občanům v Doubravniku.

3. Myslíte si že je Váš Mikroregion turisticky atraktivní?

Graf č.13: Atraktivita Mikroregionu



Zdroj: zpracováno autory studie

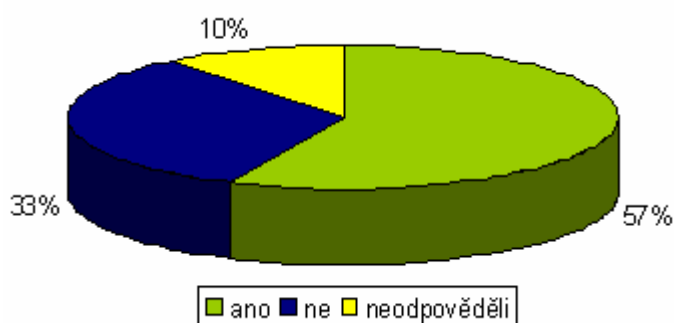
Z výše uvedeného grafu vyplývá, že celých 80% občanů, kteří na dotazník odpověděli, si myslí, že je jejich obec a okolí turisticky atraktivní. Z takto vysokého procenta lze usuzovat že i v Mikroregionu jako

celku jeho občané spatřují turistický potenciál, který je možno dále rozvíjet. Tento názor koresponduje s faktem, že téma propagace obce se umístilo na třetím místě v kategorii „Co Vám ve Vaší obci chybí či byste chtěli zlepšit“. Občané si jsou vědomi, že Mikroregion turistický potenciál má a také cítí, že jeho současná propagace není dostatečná.

Pouhých 15% respondentů projevilo názor, že Mikroregion turisticky atraktivní není. Zbýlých 5% dotázaných tuto otázku nechalo nezodpovězenou. Motivem k tomuto závěru bylo pravděpodobně to, že se nebyli schopni rozhodnout ani pro jednu z krajních variant.

4. *Uvítali byste zvýšení cestovního ruchu v Mikroregionu?*

Graf č.14: Akceptace zvýšení cestovního ruchu



Zdroj: zpracováno autory studie

Odpovědi získané v této otázce jsou stěžejní z hlediska možnosti uplatnění cestovního ruchu v Mikroregionu. A cestovní ruch je důležitým činitelem při růstu bohatství Mikroregionu. Pokud totiž jeho obyvatelé uvedou, že zvýšit cestovní ruch ve své obci nechtějí, znamená to problém pro celý Mikroregion do budoucna. Nedílnou součástí cestovního ruchu je i jeho přijetí občany za své, protože právě občané svým přístupem k turistům rozhodují jak se oni turisté v Mikroregionu budou cítit a zda se do něj budou rádi vracet.

Tento stav se naštěstí v tomto případě neprojevil. Nadpoloviční většina, zastoupená však pouhými 57% odpovědí, je ochotna zvýšení cestovního ruchu v Mikroregionu přijmout. Naopak 33% dotázaných zvýšení cestovního ruchu v Mikroregionu nechce. Zbýlých 10% respondentů tuto otázku nechalo bez zodpovězení.

4.2 Focus groups




Nejúčinnějším prostředkem jak si ověřit informace získané z dotazníkového šetření je osobní diskuse nad konkrétními tématy v reálném čase. Za tímto účelem proběhly koncem února celkem tři setkání, tzv. „Focus groups“ neboli „kulaté stoly“, ve třech obcích, a to: v Nedvědici, Doubravníku a Olší. Na těchto setkáních, kterých se účastnili jak zástupci veřejné správy, podnikatelů, ale i občanů, byly představeny výsledky dotazníkového šetření, které proběhlo ve

všech osmi obcích. Zúčastněným tak byly představeny jak detailní výsledky za jejich obce, tak také celkové výsledky za Mikroregion. Po této prezentaci byli všichni zúčastnění rozděleni do skupin podle toho, zda reprezentovali veřejnou správu, podnikatele, neziskové organizace či občany nikde nezařazené. Takto úzce vytvořeným skupinkám pak byla dána příležitost rozdělit tři hlasy mezi 14 prioritních oblastí rozvoje Mikroregionu (uvedených v druhé otázce dotazníku). Dále pak facilitátoři jednotlivých focus groups pracovali s pěti možnostmi, které získaly nejvíce hlasů. Zástupcům zvolených skupin tak byla dána příležitost detailně uvést co, proč, kdy, kde chtějí v Mikroregionu zlepšit. Výsledkem tak byl seznam pěti prioritních témat, které zástupci jednotlivých skupin považují za nejdůležitější z hlediska budoucí směřování a rozvoje Mikroregionu. Tento seznam byl získán za každou vytvořenou skupinku a to ve všech třech obcích, ve kterých se toto setkání s obyvateli konalo. Účast na těchto setkáních se v Nedvědici vyšplhala na 20 obyvatel, setkání v Doubravníku a Olší se zúčastnilo po 10 obyvatelích. Přestože účast byla relativně nízká co do počtu, kvalita a chuť zúčastněných diskutovat a sdělovat své představy byla nad očekávání dobrá.

Program kulatých stolů probíhal následovně:

1. Úvodní slovo předsedy Svazku obcí
2. Představení DRING Consulting a Svazu obchodu a cestovního ruchu ČR
3. Vznik Mikroregionu
4. Výsledky dotazníkového šetření v obcích
5. Konkretizace projektových záměrů
6. Závěr



Tab. č.25: Přehled prioritních témat kulatých stolů v jednotlivých obcích, za jednotlivé reprezentované skupiny

Místo konání	Veřejná správa	Občané
Nedvědice	<ol style="list-style-type: none"> 1. Kanalizace 2. Propagace obce 3. Naučné stezky + cyklostezky 4. Parkoviště 	<ol style="list-style-type: none"> 1. Propagace obce 2. Sportovní zařízení 3. Vzdělávací kurzy 4. Dostupnost internetu 5. Mimoškolní aktivity
Doubravník	<ol style="list-style-type: none"> 1. Třídění odpadu 2. Naučné stezky 3. Cyklostezky 	<ol style="list-style-type: none"> 1. Třídění odpadu 2. Propagace obcí 3. Sportovní zařízení 4. Parkoviště
Oleší	<ol style="list-style-type: none"> 1. Cyklostezky 2. Alternativní zdroje energie 3. Třídění odpadu 4. Sportovní zařízení 	<ol style="list-style-type: none"> 1. Úprava obce 2. Sportovní zařízení 3. Silnice 4. Cyklostezky

Zdroj: zpracováno autory studie

4.2.1 Kulatý stůl v Nedvědici

Tohoto setkání se zúčastnilo na 20 zástupců z pěti členských obcí, zastupující převážně občany a samosprávu.

Veřejná správa

Prioritní témata:

1. Kanalizace (8 hlasů)
2. Propagace obce (7hlasů)
3. Naučné stezky (4 hlasy) + cyklostezky (2 hlasy)
4. Parkoviště (2 hlasy)

Ad 1)

V Nedvědici se připravuje projekt na výstavbu ČOV, v oblasti kanalizace je teoreticky možno uvažovat o napojení na stávající kanalizační síť pro Černvín (napojení do 2010 nutné), dále Ujčov – Kovářová, Skorotice. V Doubravníku tento problém je již vyřešen. Velkým problémem je ovšem napojení stokových sítí na Brněnskou přehradu, kde díky velkému znečištění bude docházet k přísnějším limitům na vypouštěné odpady pro všechny obce Mikroregionu. Ostatní obce, které zatím kanalizaci nemají vyřešenu, by uvítaly možnost získat dotaci na projektovou dokumentaci pro komplexní řešení kanalizační sítě Mikroregionu (pokud tomu nebudou bránit geografické podmínky oblasti).

Ad 2)

Zástupci veřejné správy zmínili především následující nedostatky v oblasti propagace:

- Chybějící trasy
- Výběr a lepší propagace zajímavých míst
- Dostatek moderních propagačních materiálů – letáky, distribuce v informačních centrech, na nádraží atd.
- Samostatné IC?
- Propagace Mikroregionu na veletrzích cestovního ruchu
- Internetová propagace
- Propagační předměty
- Kvalitní mapy pro různé cílové skupiny

Ad 3)

K problematice naučných tras, cyklostezek a celkovému propojení kulturně-turisticky-přírodně zajímavých míst, vyjádřili zástupci veřejné správy zájem o spolupráci v této oblasti se sousedními Mikroregiony, jelikož není snahou vytvořit izolovaný turistický produkt, ale naopak s přímým napojením na již existující a funkční trasy. V **Doubravníku** je již projektový záměr na naučné stezky, okolí **Nedvědice** je také zmapováno a vytipováno 10 až 15 tras včetně napojení. Cílem této aktivity bude také propojit naučné/cyklostezky s centry obcí, vybudovat odpočívadla, vyřešit infrastrukturu pro „nápor“ turistů v údolí bledulí, parkoviště apod.

Ad 4)

Nedostatek parkovacích ploch trápí především **Nedvědici**, vzhledem k masám turistů navštěvujících hrad Pernštejn, existuje již projektový záměr na vybudování parkoviště a zkvalitnění přístupových tras k hradu. Řešení kritické situace s nedostatkem parkovacích ploch u Údolí bledulí zatím nebylo řešeno. Dalším záměrem v oblasti zlepšení komunikací je nutnost vybudování chodníku pro pěší obyvatele mezi obcemi Nedvědice - Černvín – Doubravník, napojení na cyklostezky.

Občané

Prioritní témata:

1. Propagace obce (6 hlasů)
2. Sportovní zařízení (6 hlasů)
3. Vzdělávací kurzy (5 hlasů)
4. Dostupnost internetu (4 hlasy)
5. Mimoškolní aktivity (3 hlasy)

Ad 1)

V rámci tohoto bodu se řešil vzhled **propagačních materiálů** obce. Zástupci občanů se shodli na tom, že chtějí Mikroregion propagovat společně a to nejlépe formou tematického zaměření. Takto vzniklý materiál by byl ve formě mapy, ve které by byla vyznačena doporučená trasa spolu se zájmovými místy a to s informacemi jak o úrovni poskytovaných služeb tak o provozní době. Zároveň by tak součástí takového materiálu byl i přehled historických, přírodních a kulturních akcí. Turistovi by se tak do rukou dostal ucelený materiál, který by mu usnadnil rozhodování o trávení volného času

v Mikroregionu. Jednotlivé navrhované trasy by byly zároveň i rozlišené podle cílové skupiny. Něco jiného by tak nabízely cyklistům, něco jiného zase rodinám s dětmi, které do Mikroregionu přijíždí autem.

V současnosti v obci Nedvědice chybí jakákoliv forma informovanosti turistů. Vhodné by proto bylo kromě vytvoření samotného informačního centra i instalace informační tabule, která by byla umístěna v centru obce. V současnosti turisté jako informační zdroj využívají nejvíce místní cukrárnu. Její provozovatelka se tak ochotně nabídla poskytnout prostory ke zřízení informačního centra, které by bylo zásobeno propagačními materiály a nad vchodem do cukrárny by bylo umístěn symbol informačního centra, tzv. „zelené íčko“.

Ad 2)

V této části bylo hlavním tématem **koupaliště** v Nedvědici, kde se v otázce jeho budoucího provozu občané rozcházel. Jedna část jich argumentovala tím, že to v dřívějších dobách byla hlavní sportovní atrakтивita, za kterou turisté dojížděli a proto má smysl ho opravit. Druhá část tento názor vyvracela faktem, že většina obyvatel již v dnešní době vlastní bazén na zahradě a proto by ho využívala jen malá část obyvatel městyse. Obě skupiny se po následné diskusi shodly, že jeho rekonstrukce smysl mít bude v případě, že budou rozšířeny služby s ním poskytované, například o saunu či bowling. Tuto nabídku by pak využívali jak turisté tak samotní obyvatelé a provoz by se tak stal rentabilním.

Dalším diskutovaným tématem byl **lyžařský vlek** v Nedvědici, který tuto sezónu, která byla chudá na sníh, nebylo možno využít. Občané tak vidí řešení v pořízení zasněžovacího děla, které by pomohlo překonat nepřízeň výše sněhových srážek. K tomuto řešení měl připomínku jeden občan, který poukázal z vlastních zkušeností na vysoké náklady spojené s provozem takového děla a diskuse tak byla ukončena patem a řešení otázky vleku tak odloženo.

Dalším diskutovaným bodem zájmu byl **zimní stadion** a nutnost jeho zastřešení. Tato diskuse volně navázala na potřebnost rozšíření kapacity dětského hřiště. Kapacita toho současného není dostačující a při větší koncentraci dětí se tak snižuje možnost jeho plnohodnotného využití všemi zúčastněnými. Kromě dětského hřiště občané projevíli zájem také o vybudování hřiště na fotbal, volejbal a nohejbal.

Ad 3)

Otázka **vzdělávacích kurzů** skončila v žebříčku preferencí obyvatel na třetím místě. V této oblasti by obyvatelé měli největší zájem o jazykové kurzy, a to převážně o angličtinu a němčinu, popřípadě i ruštinu. Spolu s jazykovými kurzy by rádi navštěvovali i kurzy zaměřené na výuku práce s počítačem s převážným zaměřením na výuku práce s internetem.

Ad 4)

V tomto případě se potvrdilo, co již vplynulo z dotazníkového šetření, a to, že občany trápí dostupnost internetu v obci. Po kratší diskusi však z problému vplynulo překvapivé zjištění, a to, že městyse internetové pokrytí má, avšak občany trápí finanční náročnost a celková technická podpora. Uvítali by tak zřízení společného vysílače, který by tak umožnil dosáhnout si tak na **levnější a technicky lépe zajištěný internet**. V současnosti je zřízen internet pro veřejnost ve zdejší knihovně. Ta však sídlí v třetím patře nákupního domu a je tak pro lidi s pohybovými problémy nedostupná, protože přístup je možný pouze prostřednictvím zdolání třípatrového schodiště.

Ad 5)

Přestože městyjs provozuje několik kroužků určených k trávení mimoškolního času, ukázalo se, že jsou určeny spíše pro žáky prvního až druhého stupně základní školy. Problémovou skupinou jsou pak děti ve věku 15 až 19 let, které tak volný čas tráví převážně v místních restauračních zařízeních. Řešením by tak bylo vyhradit jim pár místností, kde by si mohli zřídit **klubovnu**. Tu by mohli využívat k společnému trávení času, hraní her, popřípadě by se mohla využívat k pořádání besed na různá témata, která by mládež zaujala. Kromě této pasivní možnosti využití volného času by pro tuto věkovou skupinu, spíše pro dívčí část, bylo vhodné pořádat cvičení, např. aerobik.

4.2.2 Kulatý stůl v Doubravníku

Na toto setkání se dostavilo 11 obyvatel převážně z Doubravníku a to ve složení 3 zástupců samosprávy a zbylých 8 zástupců občanů.

Veřejná správa

Prioritní témata:

1. Třídění odpadu (3 hlasy)
2. Naučné stezky (2 hlasy)
3. Cyklostezky (2 hlasy)

Ad 1)

I zástupci veřejné správy vyzdvihli oblast třídění odpadu jako důležitou pro udržitelný rozvoj obce. V Doubravníku se odpad třídí, nicméně nepostačuje kapacitně. Cílem a snahou zástupců obce je vybudovat sběrný dvůr, který by v ideálním případě mohl sloužit více obcím Mikroregionu. Nejbližší sběrný dvůr je v Tišnově nebo v Bystřici.

Ad 2)

Téma naučných stezek bylo živě diskutováno se zástupci obcí, v okolí Doubravníku proběhlo vytipování tras za pomoci místního skautského oddílu, dobře zde funguje Klub českých turistů. Co ale velmi chybí je místo, kde by se návštěvníci Mikroregionu mohli dobře informovat o turistických atraktivitách – informační centrum či infokiosek. Dále se jedná o tisk map, propagačních materiálů. Zástupci veřejné správy požadují jednotné značení Mikroregionu, informační tabule pro návštěvníky Mikroregionu, více odpočívadel, atrakce pro děti, panoramatické tabule či billboardy „lákačící“ k zastavení se u zajímavých míst Mikroregionu.

Ad 3)

Jak již bylo uvedeno v kapitole cykloturistika, Mikroregionem prochází cyklostezka Praha – Vídeň, ale řada místních cyklostezek na ni buď není napojena, či naopak stezka prochází jen základní turistickou osou území a mívá řadu zajímavých míst.

Obecně k potřebě rozvoje cestovního ruchu byl zmíněn velký nedostatek propagačních materiálů, většina obcí je vůbec nemá. Doubravník chystá vydání propagačního materiálu k 800. výročí založení obce. V okolí Doubravníku existuje rekreační středisko – potenciálně vhodná infrastruktura pro přijíždějící turisty, nicméně chybí doplňková infrastruktura (letní koupaliště rozšířit na bazén

s celoročním provozem, bude nutná další ubytovací kapacita pro návštěvníky Mikroregionu, lepší propagace tradičních kulturních akcí).

Zajímavým podnětem je i možnost rekonstrukce a modernizace fary pro multifunkční využití.

Občané

Prioritní témata:

1. Třídění odpadu (6 hlasů)
2. Propagace obcí (3 hlasy)
3. Sportovní zařízení (2 hlasy)
4. Parkoviště (2 hlasy)

Ad 1)

Toto téma je naprosto zásadní věcí, kterou chtějí občané v rámci Mikroregionu řešit. Svědčí o tom i počet hlasů, které téma obdrželo. V současnosti se v obcích nachází kontejnery na sklo a plasty, avšak nejsou umístěny všude a stávají se tak nedostupnými pro všechny. Nejkritičtější oblastí z hlediska sběrných kontejnerů na tříděný odpad je oblast Křižovice, kde není řešena otázka **třídění skla a plastů**.

V zásadě mají občané zájem o zřízení sběrného dvora, na kterém by bylo možno likvidovat kromě klasického odpadu i **bioodpad**, kde občany nejvíce trápí olej použitý při přípravě smažených pokrmů. Otázku likvidace papíru občané řešit nechtějí, protože ho i nadále recyklují prostřednictvím sběru pořádaného ve školách.

Ad 2)

V současnosti jediná existující forma propagace obce je turistická mapa, webové stránky a fotky obce. Stejně jako v Nedvědici, i zde chybí informační cedule či nějaké informační místo, které by sloužilo turistům jako záchytný bod. V obci již delší dobu existuje problém v komunikaci s památkovým ústavem. Většina domů totiž spadá pod jeho správu a chtějí-li je občané rekonstruovat, musí splnit požadavky udané památkovým ústavem. Většinou tato komunikace shoří např. na obyčejné barvě, kterou by dům měl být omítnut. Představy ústavu se liší od přání vlastníka. Proto k následné rekonstrukci domu již nedojde a zástavba v obci tak nadále chátrá. Proto by prvním krokem k zlepšení vzhledu obce mělo být vyřešení nesouladu mezi oběma stranami.

Cílem by tak mělo být vytvořit tématické okruhy pomocí nichž by byl Mikroregion propagován navenek. Občané projeví zájem o zřízení **rozhledny**, která se zde kdysi tyčila a byla by lákadlem pro turisty. Ne-li pro turisty, tak pro místní obyvatele určitě. Zásadním bodem diskuse byl návrh zřízení přístřešku pro turisty s piknikovým stolem. Přijíždějící turisté se nemají v obci kde usadit a většinou pak právě využívají zahrádek obyvatel čímž ničí zdejší sadbu.

Jeden občan upozornil na existenci zdejší **továrny na papír**, kterou by bylo možno využít k pořádání exkurzí pro turisty a zvýšit tak atraktivitu obce pro přijíždějící turisty.

Ad 3)

V případě sportovního zařízení občané celkově až na výjimky neprojevili zájem o zřízení nové infrastruktury ale chtějí opravit či modernizovat tu stávající. Konkrétně se to týká **sokolovny a hřiště**. Současný stav hřiště je uspokojivý, avšak jeho rozšíření spolu s vybudováním přístřešku by bylo

vítáno. Sportovní infrastruktura, která v obci chybí, se týká spíše **dětského hřiště**. Hlavním problémem obce je, že zde neexistuje žádná osoba, která by v roli zmocněnce organizovala sportovní akce a hlavně lidi motivovala k účasti na nich. Pokud se tedy najde osoba, která by se této role byla ochotna ujmout a zároveň by na ni byly poskytnuty prostředky z obecního rozpočtu, problém by byl zažehán.

Ad 4)

Obec trpí nedostatkem **parkovacích míst**. Nejvíce se tato skutečnost projevuje při konání příležitostních akcích jako jsou svatby a pohřby, kdy je parkovací kapacita naprosto nedostatečná. Návrh, který ze strany občanů vzešel, zněl rozšířit parkovací kapacity na náměstí, popřípadě v okolí kostela. Současná situace je natolik neúnosná, že návštěvníci obce parkují doslova kde se dá a tato situace se opakuje dnes a denně, i když se v obci nekonají žádné příležitostné akce.

Dále z diskuze vyplynuly další starosti, které občany trápí. Jednou z nich je špatná **informovanost** ze strany samosprávy o chystaných záměrech starostů. Stačilo by tedy posílit tok informací ze strany samosprávy k občanům a to např. formou vývěsek, hlášení obecního úřadu či publikování v místních listech.

Poslední poznámka se týkala sběru vyplněných dotazníků, které byly v rámci této strategie rozdány občanům. Vyplněné dotazníky měli občané odevzdávat na obecní úřad. Postrádali tak anonymitu, což se projevilo v nízké návratnosti odpovědí.

4.2.3 Kulatý stůl v Olší

Tohoto setkání se zúčastnilo 12 zástupců obcí Olší a Drahonín, v zastoupení 6 ze samosprávy a 6 z řad občanů.

Veřejná správa

Prioritní témata:

1. Cyklostezky (4 hlasy)
2. Alternativní zdroje energie (3 hlasy)
3. Třídění odpadu (2 hlasy)
4. Sportovní zařízení (2 hlasy)

Ad 1)

Téma cyklostezek, tak jako i v ostatních obcích Mikroregionu, bylo v Olší také akcentováno. Nyní cyklostezky obcí Olší nevedou, v Drahoníně jsou však již některé trasy naplánovány, a to:

- Drahonín – Šafránkův mlýn (údolí řeky Loučky) – hotová cyklostezka, jen místy je zapotřebí opravit asfaltový povrch.
- Od Šafránkova Mlýnu by pak cyklostezka mohla vést dvěma směry:
 1. Směr Tišnov podél řeky Loučky – musely by se dořešit dva brody přes Loučku, v Horních Loučkách napojení na trasu Brno – Praha.
 2. Směr Tišnovsko – Nová ves, respektive Žďárec

- Drahonín – Moravecké Pavlovice - ...?? Dnes spojeno polní cestou, která je sjízdná na horských kolech

- Drahonín – Olší – Sejřek – Nedvědice. Olší můžeme obejít trasou po asfaltové silnici přes bývalý uranový důl směr obec Bor a pak Sejřek)

Dle zástupců veřejné správy zde chybí lepší ukazatele, mostky přes řeky, odpočinková místa a návaznost na naučné stezky. Diskutující jsou si vědomi přírodního bohatství, které by bylo možno propojit s cestovním ruchem (Loučka – v systému NATURA 2000, Trenckova rokle, Zřícenina hradu Drahonín, Litava, Klokočí – památník E. Beneše). V oblasti rekreačních zařízení byl opraven Šafránkuv mlýn, který ovšem zatím není zpřístupněn veřejnosti ač by byl vhodným bodem turistické infrastruktury.

Zajímavostí místní lokality jsou četné uranové doly (mezi obcí Olší a Drahonínem), které by také bylo možno využít jako zajímavost regionu (historie těžby).

Ad 2)

Zástupci veřejné správy byli překvapeni vysokým zájmem občanů o plynofikaci, který vyplynul z dotazníkového šetření. Zmínili, že cca před 4-5 lety o plynofikaci zájem nebyl téměř žádný. Zajímavější by dle diskutujících byly alternativní zdroje energie.

Ad 3)

Zástupci veřejné správy vyjádřili zájem o výstavbu sběrného dvora, který by byl umístěn v centru Mikroregionu, rozumně blízko pro všechny obce.

Ad 4)

Co se sportovních zařízení týká, většina obyvatel jezdí za sportem do Drahonína, kde je jak fotbalové hřiště, tak dětské hřiště. Lidé z okolních obcí jsou zvyklí za sportem dojíždět do sousedních obcí, proto výstavba víceúčelového hřiště pro letní i zimní sporty by byla velmi žádoucí právě na úrovni Mikroregionu. Byla diskutována také otázka rekonstrukce kulturních zařízení (např. kulturní dům v Olší), nicméně diskutující zmínili nutnost dobrého personálního obsazení takového nově vzniklého objektu.

Občané

Prioritní témata:

1. Úprava obce (6 hlasů)
2. Sportovní zařízení (3 hlasy)
3. Silnice (3 hlasy)
4. Cyklostezky (2 hlasy)

Ad 1)

Stěžejním tématem diskuse s občany, s většinovým zastoupením žen, byla otázka **úpravy obce**. Dle jejich názoru v současnosti obec působí neupraveným dojmem a to hned z několika důvodů, a to: chybí pravidelné sečení trávníků, zametání chodníků, postřiky proti plevelu. Celkově by tuto situaci vyřešil jeden odborník, který by na tyto práce byl obcí zaměstnán. V současnosti zde tuto roli vykonává patnáctiletý brigádník, který však není zahradníkem a tudíž nevěnuje kromě posečení trávníku pozornost ničemu jinému.

Ad 2)

V této části diskuse bylo řešeno převážně **sportovní zařízení pro malé děti**, tedy nedostačující kapacita pískoviště, prolézaček a s tím spojený počet laviček v jejich blízkosti, které využívají matky při dohledu nad svými ratolestmi. Sportovní vyžití malých dětí je složitější z hlediska bezpečnosti v obci. Přímo jádrem obce totiž vede hlavní tah do Nového Města na Moravě a provoz na této komunikaci je velmi frekventovaný. Proto je přechod přes tuto silnici nebezpečný a to více pro malé děti, které často pobíhají bez uvědomění si nebezpečí. Proto by pro klid rodičů bylo nejlepší vybudovat ještě jedno dětské hřiště na druhé straně silnice, aby tak bylo dosaženo větší bezpečnosti dětí a pocitu klidu.

Ad 3)

Jak je již zmíněno výše, velkým problémem obce je tah na Nové Město na Moravě, který vede skrz obec a snižuje tak **bezpečnost** převážně dětí. To vede samozřejmě i k nadměrnému hluku a prašnosti.

Ad 4)

Cyklostezky by zúčastnění zástupci občanů využívali převážně k dopravě za nákupem do vedlejší obce a k přesunu k místnímu rybníku. Kromě jízdy na kole by ho využívaly i k jízdě na kolečkových bruslích, pro kterou, soudě z nadšených výrazů, propadly. Na místě by bylo zároveň i zřízení odpočívadel podél celé trasy.

Shrnutí výsledků dotazníkového šetření a focus groups:

Porovnáním výsledků jednání v rámci kulatých stolů a výsledků dotazníkového šetření, docházíme ke shodné hierarchii potřeb. Tedy témata, která v dotazníkovém šetření vyplynula jako prioritní se ukázala být stěžejními i v rámci potřeb zástupců veřejné správy, podnikatelů či neziskových organizací. Jedinou odlišností je **pořadí** jednotlivých témat. Dále účastníci kulatých stolů jako významnou prioritu zmínili nakládání s odpady, kterou považujeme za vhodný společný projekt na Mikroregionální úrovni, proto byl zařazen do užšího výběru priorit. Naopak prioritu občanů z dotazníkového šetření, která se umístila na 5. místě – **kabelová televize** – vidíme jako možná důležitou pro běžný život občanů, ale není to projekt pro rozvoj Mikroregionu.

Za důležité také považujeme umístění priority Vzdělávání v rámci dotazníkového šetření na 6. místě, jelikož nejen budování infrastruktury pro rozvoj Mikroregionu, ale i investice do lidských zdrojů jsou velmi podstatným faktorem pro komplexní rozvoj území.

- Propagace obce/Mikroregionu
- Cyklostezky
- Kanalizace
- Sportovní zařízení
- Třídění a likvidace odpadu
- Vzdělávání

5 Návrhová část

Tato část, která vychází z analýzy současného stavu Mikroregionu, je stěžejním prvkem Strategie rozvoje Mikroregionu Pernštejn. Pomáhá určovat vizi a cíle, kterých chce Mikroregion za období své existence dosáhnout a definuje postup prací, aby cíle Strategie bylo dosaženo.

5.1 Vize Mikroregionu pro období 2008 - 2018

Strategická vize představuje rozvoj, ke kterému Mikroregion směřuje. Při jejím naplňování je záměrem zapojit všechny subjekty Mikroregionu k dosažení synergie a vyšší pravděpodobnosti splnění stanovených cílů. Mikroregion bude otevřený jak směrem ke svým vlastním občanům, tak také k turistům, kteří se ho rozhodnou zvolit jako cílovou destinaci. Jeho identita je a vždy bude spojena s hradem Pernštejn, který navíc posloužil jako inspirace při volbě názvu Mikroregionu.

V průběhu desetiletého období, na které je tato vize stanovena, bude Mikroregion usilovat o **dosažení zvýšení kvality života v jednotlivých obcích**, aby tak bylo zabráněno nejen odlivu obyvatelstva, ale zároveň byla vybudována kvalitní základna pro nově přistěhovalé občany. V rámci tohoto úsilí bude kladen také důraz na **ochranu a zvelebení současného stavu kulturních a přírodních památek** či místních architektonických zajímavostí, které jsou nejčastějším cílem návštěvníků Mikroregionu a přispívají ke zvýšení atraktivity obce. Důležitou náplní činností bude propagace Mikroregionu jako destinace, která je ideálním místem pro **aktivní odpočinek** rodin, cyklistů, seniorů, turistů či mládeže. Infrastruktura pro tyto cílové skupiny byla v minulosti hodně zanedbávána, proto bude tvořit jeden z pilířů Strategie. Neméně důležitým faktorem bude i snaha dosáhnout **udržitelného rozvoje venkova**, v podobě rozvoje pracovních příležitostí, ochraně životního prostředí prostřednictvím snahy o udržení současného rozmanitého rázu krajiny bez větších zásahů a rozvoje služeb s důrazem na sociální dopad. Této vize chce Mikroregion dosáhnout cestou moderních trendů při současném zachování tradic a identity.

5.2 Princip stanovení strategických cílů

Základní prioritou pro stanovení strategických cílů, kterých chce Mikroregion v průběhu své existence dosáhnout, je vycházet z přání a potřeb svých občanů, předností Mikroregionu jako celku, projektových záměrů jednotlivých obcí a názorů odborníků v oblasti cestovního ruchu.

Proto byla v rámci analytické části této Strategie zpracována SWOT analýza, která hodnotí jak vnitřní prostředí Mikroregionu, neboli silné a slabé stránky, tak vnější prostředí, ve kterém zdůrazňuje příležitosti a hrozby, kterým Mikroregion čelí.

Druhým důležitým celkem, který zásadně ovlivnil tvorbu strategických cílů, jsou výsledky získané v rámci metody komunitního plánování, tzv. Focus groups. Ta navázala na výsledky získané prostřednictvím dotazníkového šetření, které proběhlo ve všech obcích Mikroregionu a zkoumalo spokojenost obyvatel s životem v obci. Významnou odlišností od ostatních technik je nejen to, že

zohledňuje potřeby občanů reprezentujících různé zájmové skupiny, ale zároveň je klade na stejnou úroveň hierarchie potřeb.

V neposlední řadě bude strategie postavena na projektových záměrech jednotlivých obcí. Neméně podstatným přínosem pro definici strategických cílů mikroregionu je odborný komentář, který do této Strategie vnesl Svaz obchodu a cestovního ruchu ČR a poradenská firma DRING Consulting.

5.3 Vazba Strategie na evropské principy strukturální politiky

Protože obce Mikroregionu spadají do dvou krajů, bude se na naplnění strategie nahlížet ze dvou úhlů pohledu. Zároveň bude brán zřetel na to, jak jednotlivé strategie naplňují základní principy strukturální politiky EU:

- Princip programování – strategie úzce navazuje či přímo řeší jednotlivá opatření daných zájmových okruhů strategií rozvoje, vycházejících ze SWOT analýzy.
- Princip koncentrace – strategie se soustředí na aktivity, které přinesou zlepšení kvality života na venkově zejména po stránce komunitního rozvoje formou úzkého zapojení veřejnosti do místních aktivit, především plánovacích a rozhodovacích procesů.
- Princip partnerství – příprava strategie proběhla za aktivní účasti občanů a všech členských obcí, které se shodly na jednotné myšlence strategie a rozpracovali ji do jednotlivých os.
- Princip doplňkovosti – ve fázi realizace strategie se předpokládá využití principu doplňkovosti při zajišťování finanční spoluúčasti, a to jak z evropských, národních, krajských, obecních tak i soukromých zdrojů.
- Princip monitorování a vyhodnocování – byl uplatňován jak při sběru dat a informací pro tvorbu strategie a stejně tak bude uplatňován i při realizaci, kdy bude zapotřebí zajistit podrobné monitorování a vyhodnocování výsledků.

5.4 Zapojení inovačních prvků

V jednotlivých obcích Mikroregionu bylo doposud až na výjimky rozhodování o rozvoji obcí vedeno pouze na úrovni veřejné správy. S příchodem myšlenky vytvořit Mikroregion tak byla poprvé využita myšlenka zapojení obyvatelstva do procesu plánování.

V průběhu zpracování této Strategie byly zapojeny následující inovační prvky:

- **Netradiční způsoby řízení a zapojení místního obyvatelstva v rozhodovacím procesu a realizaci projektu:** realizováním jednotlivých strategických priorit pomocí metody komunitního plánování (kulaté stoly, dotazníkové šetření), chceme povzbudit obyvatelstvo k pocitu sounáležitosti a k povzbuzení „spícího“ potenciálu a zároveň přinést inovační postupy při zapojování místního obyvatelstva v rozhodovacím procesu. Realizace strategických cílů bude mít největší dopad na občany, proto by měl být jejich názor brán v potaz.

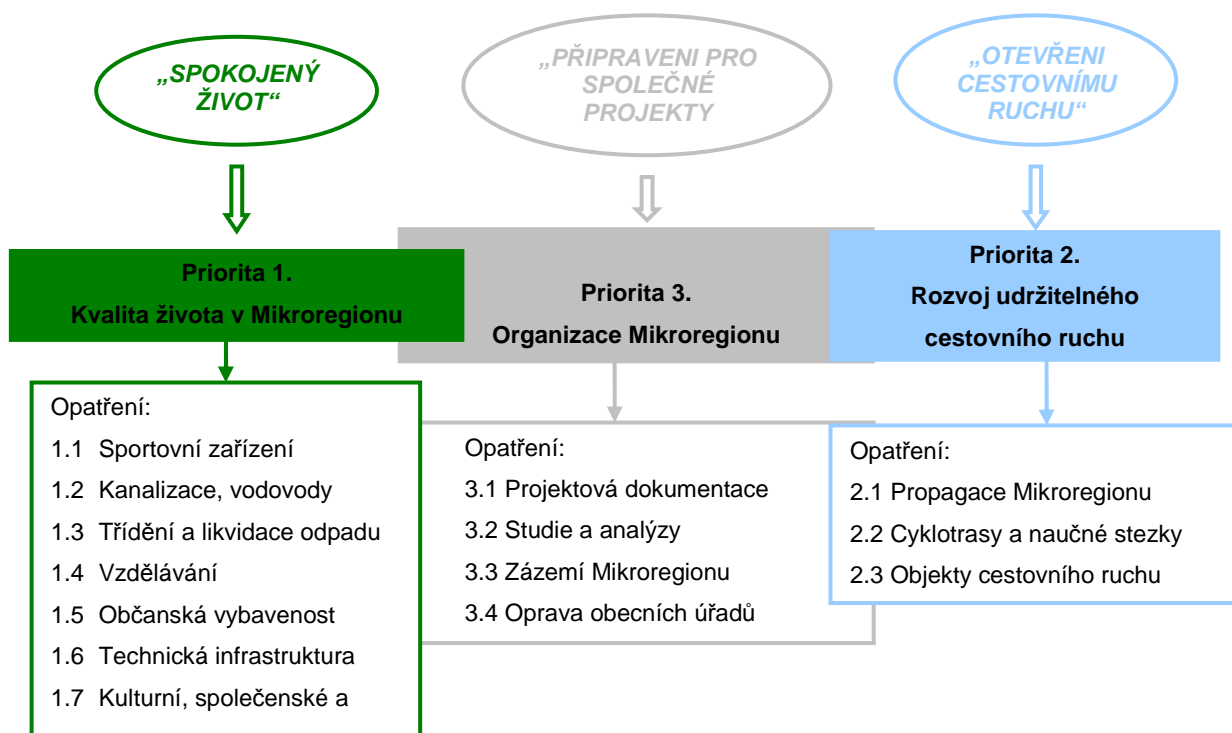
- **Podpora vzniku inovovaných produktů cestovního ruchu:** a to produktů, které si budou zakládat na specifičnosti vztahující se k místu vzniku. Produktů, které budou podtrhovat jedinečnost a zakládat si na identitě, se kterou je Mikroregion spojen.

5.5 Stanovení prioritních oblastí a opatření Strategie

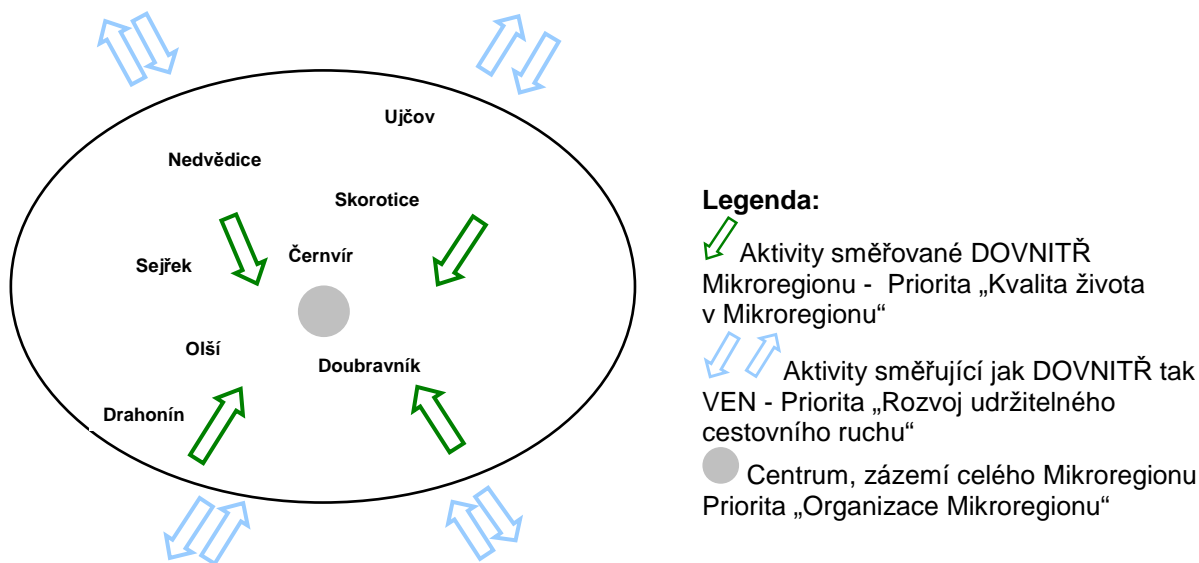
Jednotlivé projekty budou rozděleny do dvou úrovní, a to:

- *Úroveň Mikroregionu* – zde budou řešeny prioritní oblasti, které se dotýkají Mikroregionu jako celku a jejich řešení je na této úrovni neefektivnější.
- *Úroveň jednotlivých obcí* – zde budou řešeny projektové záměry jednotlivých obcí, které však v celku napomohou rozvoji celého Mikroregionu.

Obr.č. 9: Schéma priorit a opatření Strategie



Obr. č. 10: Znázornění působení jednotlivých priorit v rámci Mikroregionu



Priorita 1: Kvalita života v Mikroregionu

Tato priorita se zaměřuje na zkvalitňování aspektů, které ovlivňují život občanů v Mikroregionu. Jednotlivé oblasti, spadající do této priority, jsou zaměřeny na úpravu veřejných prostranství, regeneraci zanedbaných objektů, na technické zhodnocení infrastruktury a zařízení občanské vybavenosti včetně zařízení pro kulturu, sport či práci s dětmi. Zřetel bude brán i na ekologické řešení otázky třídění odpadu a další vzdělávání občanů, které je nezbytným doplňkem pro zvyšování úrovně kvality života v Mikroregionu. Pozornosti neunikne ani nutnost aktivizace a motivace osob z neziskového sektoru, v podobě místních spolků a sdružení, kteří jsou nositeli společenských a kulturních akcí.

V rámci této priority budou naplňována následující opatření:

1.1 Sportovní zařízení

Tato oblast bude zaměřena převážně na rekonstrukci a výstavbu nových objektů sportovního charakteru jako např. koupaliště, hřiště, lyžařský areál či prostory sloužící k odpočinku pro všechny obyvatele Mikroregionu. Pro efektivitu vložených finančních prostředků je nutné tyto aktivity koordinovat, aby např. nevzniklo 5 sportovních hal pro 8 obcí. Mezi konkrétní projektové záměry v tomto opatření patří:

Aktivity navržené k dosažení tohoto opatření:

- Vybudování hřišť a podobných sportovních zařízení pro volnočasové aktivity
- Výstavba víceúčelové budovy s celoročním využitím u lyžařského vleku na Kovářové + výstavba lyžařského areálu s umělým zasněžováním v k.ú. Kovářová
- Výstavba či rekonstrukce jedné až dvou budov za účelem zřízení víceúčelových sportovních hal
- Revitalizace koupališť pro letní rekreaci
- Vybudování klidových zón, parků a venkovních prostor pro společenské akce

1.2 Kanalizace, vodovody

V tomto opatření bude řešena infrastruktura kanalizací, ČOV a vodovodů, která ve většině obcí není zatím vyřešena a to buď úplně či částečně.

Aktivita navržená k dosažení tohoto opatření:

- Vybudování kanalizace a ČOV: Sejřek, Olší (k.ú. Olší, Litava, Klokočí), Ujčov (k.ú. Ujčov, Kovářová, Lískovec, Dolní Čepí), Chlébské, Skorotice, Černvír (pouze kanalizace)
- Dokončení kanalizace v Nedvědicích spojené s položením vodovodu v místní části Pernštejn
- Vybudování vodovodů: část obce Černvír, Drahonín, Doubravník, lokalita Pernštejn
- Rekonstrukce vodovodů: Chlébské, Skorotice (napojení na oblastní Vířský vodovod)

1.3 Třídění a likvidace odpadu

Toto opatření je zaměřeno jak na fyzické zbudování sběrného dvora, který by byl centrálním pro všechny obce Mikroregionu tak také na zvýšení počtu kontejnerů na tříděný odpad v jednotlivých obcích. Likvidace bude zaměřena kromě klasického odpadu také z velké části na bioodpad.

Aktivita navržená k dosažení tohoto opatření:

- vytvoření společných sběrných dvorů
- výstavba komunitní kompostárny či biostanice na zpracování bioodpadů a bioproduktů
- rozšíření sítě kontejnerů na tříděný odpad v jednotlivých obcích

1.4 Vzdělávání

V této oblasti bude řešeno vzdělávání občanů převážně v oblasti jazykových dovedností a práce s PC v návaznosti na práci s internetem.

Aktivita navržená k dosažení tohoto opatření:

- jazykové kurzy angličtiny a němčiny
- kurz základní práce s počítačem
- kurz práce s internetem
- osvěta občanů

1.5 Občanská vybavenost

Tato oblast zaujímá stěžejní část veškerých projektových záměrů jednotlivých obcí. Řeší celou škálu projektů od infrastruktury nutné pro povinnou školní docházku, přes úpravu obce až k výstavbě nových bytových jednotek.

Aktivita navržená k dosažení tohoto opatření:

- Rekonstrukce ZŠ a MŠ
- Rekonstrukce kulturních zařízení
- Přestavba nevyužitých budov na bytové jednotky
- Komplexní přestavba a úpravy obecních prostor
- Obnova parku při silnici k Pernštejnu
- Instalace městského mobiliáře (lavičky, odpadkové koše, dětská sportoviště, autobusová čekárna), výsadba veřejné zeleně
- Rekonstrukce kabelové TV v souvislosti s přechodem na digitální vysílání
- Rekonstrukce požárních budov SDH
- Oprava hřbitovů a jejich případné rozšíření

1.6 Technická infrastruktura

Soustřeďující se na problematiku otázku silniční infrastruktury procházející Mikroregionem a infrastruktury k ní doprovodné. Většina silnic, které protínají jeho územím jsou silnice III. třídy z části v nevyhovujícím stavu. Kromě nich bude pozornost věnována i pěší infrastruktuře a instalaci bezpečnostních prvků na komunikacích.

Aktivita navržená k dosažení tohoto opatření:

- Rekonstrukce místních komunikací
- Výstavba záchytných parkovišť
- Vybudování či rekonstrukce mostů a mostků
- Zpevnění tras k přírodním či historickým zajímavostem (např. rezervace bleudůl ve Chlébském, Skorotice – Přibyslavice, Chlébské – „Hraběnčina vyhlídka“)
- Zpevnění tras vedoucích k odlehlým obydlením
- Pořízení společné techniky zimní i letní údržby komunikací, zeleně a jejich okolí, zásahová vozidla pro zásahové jednotky SDH
- Instalace bezpečnostních prvků na komunikacích
- Zaměření zástavby rodinných domů a vybudování inženýrských sítí
- Vybudování či rekonstrukce chodníků pro chodce
- Investiční akce využití důlních vod k vytápění obce a ohřevu teplé užitkové vody v Drahoníně
- Komplexní řešení rozvodů jednotlivých sítí v Mikroregionu – kabelová televize, internet, kamerový systém, veřejné osvětlení, veřejný rozhlas, atd.

1.7 Kulturní, společenské a sportovní akce

Toto opatření je zaměřeno na podporu pořádání či znovuoživení kulturních a společenských akcí, které již v Mikroregionu probíhají, či v minulosti probíhaly. Avšak je potřeba jejich životaschopnost udržet, popřípadě se znovu navrátit k pořádání akcí, které v dřívějších dobách spoluvytvářely identitu

Mikroregionu, ale v současnosti se od jejich pořádání odstoupilo. Podporovanými akcemi budou např. hody, fotbalové turnaje či turistické pochody. Tyto akce nebudou zaměřeny jen na místní obyvatele, ale budou atraktivní spojnicí pro lidi přijíždějící do regionu ve snaze nabídnout jim zážitek spojený s tradicí.

Priorita 2: Rozvoj udržitelného cestovního ruchu

Cílem této priority je zkvalitnit podmínky pro rozvoj cestovního ruchu v Mikroregionu podporou rozvoje infrastruktury a technického zázemí pro rozvoj udržitelného cestovního ruchu. Dále se jedná o koordinaci marketingu, účinnou propagaci a zajištění kvalitních lidských zdrojů. Jednotlivé oblasti této priority sledují zkvalitnění a rozvoj základní a doprovodné infrastruktury pro cestovní ruch, obnovu, trvalou údržbu, zpřístupnění a využití památek a zvýšení podílu ekologicky šetrných forem turistiky, jako je např. cykloturistika, pěší turistika a venkovská turistika.

V rámci této priority budou naplňovány následující oblasti:

2.1 Propagace mikroregionu

Tato oblast je jednou z prvních, která bude řešena na úrovni celého Mikroregionu a bude tvořit stěžejní část činnosti celého svazku obcí. V rámci tohoto opatření bude dosaženo jednotného vizuálního stylu veškerých propagačních materiálů Mikroregionu, aktivní účast na prezentačních akcích a celkově zvýšení informovanosti návštěvníků Mikroregionu.

Aktivity navržené k dosažení tohoto opatření:

- webové stránky Mikroregionu
- jednotný vizuální styl
- informační tabule
- mapy s vyznačenými trasami pro různé cílové skupiny
- propagační letáčky
- zřízení informačních kiosků v jednotlivých obcích
- propagace Mikroregionu v médiích, na veletrzích a výstavách a při pořádání dálkových pochodů
- Infocentrum Mikroregionu

2.2 Cyklotrasy a naučné stezky

Tato oblast bude zaměřena na podporu rozvoje ekologického způsobu dopravy a to cykloturistiky spolu s naučnou formou poznávání okolních zajímavostí a to převážně přírodního charakteru.

Aktivity navržené k dosažení tohoto opatření:

- celkové napojení a vybudování místních cyklotras v souladu s rozvojem cyklistických sítí v Jihomoravském kraji a kraji Vysočina

- klidová trasa procházející místními zajímavostmi s propojením Doubravník – Černvín – Nedvědice
- vybudování turistických cest se značením a instalací odpočívadel
- vybudování naučné stezky a cyklotras napojujících se na okolní obce Doubravníku
- vybudování cyklotrasy na účelových komunikacích v majetku obce Drahonín s předpokládanou trasou Drahonín – Šafránkův Mlýn – Tišnov či Drahonín – Olší – Sejřek - Nedvědice

2.3 Objekty cestovního ruchu

Tato oblast je druhou stěžejní aktivitou, která bude v rámci rozvoje udržitelného cestovního ruchu vyvíjena. Bude usilováno o rekonstrukci kulturních památek, a to jak památek vedených národním památkovým ústavem tak i ostatních významných historických odkazů. Jak vyplývá z analytické části Strategie, Mikroregion disponuje řadou památek místního či regionálního charakteru, které je potřeba oživit, propojit příběhem a co nejvíce zpřístupnit veřejnosti.

Aktivity navržené k dosažení tohoto opatření:

- Oprava historických dřevěných mostů
- Oprava kostelíků či kaplí
- Rekonstrukce významných městských domů v památkové zóně (např. Koldova vila v Doubravníku)
- Výstavba rozhledny na vrchu Babylon na místě bývalé rozhledny – k.ú. Liskovec
- Vybudování vyhlídkové terasy „Na Vrších“ nad Chlébském
- Rekonstrukce či výstavba ubytovacích a stravovacích zařízení
- Rekonstrukce památníku partyzánského odboje za II. světové války
- Rekonstrukce objektu č.p. 6 v obci Drahonín – budova bývalého pohostinství, přebudování na objekt sloužící k ubytování, případně penzion pro seniory

Priorita 3: Organizace Mikroregionu

Tato priorita bude sloužit k vytvoření zázemí Mikroregionu pro hladkou realizaci dvou výše zmíněných priorit Strategie. Hlavní činnost bude spočívat v přípravě projektové dokumentace k předcházejícím projektovým záměrům a tvorbě s nimi souvisejících studií a analýz. Taktéž bude pomáhat zajistit technicko-administrativní zázemí Mikroregionu.

V rámci této priority budou naplňovány následující oblasti:

3.1 Projektová dokumentace

Dokumentace, která je nezbytnou součástí žádosti o dotaci k projektům týkajících se technické infrastruktury, výstavby kanalizace či ČOV, objektům občanské vybavenosti či objektům cestovního

ruchu (studie proveditelnosti, Cost Benefit analýza, energetický audit), zkratka dokumentace ke všem společným velkým projektům Mikroregionu.

Jedná se především o studie proveditelnosti, které dokladují potřebnost a udržitelnost projektového záměru. Do tohoto opatření spadá i digitalizace katastrů Mikroregionu.

3.2 Studie a analýzy

Zde se především bude jednat o studie proveditelnosti výše uvedených projektových záměrů, analýzy z oblasti marketingu, které pomohou určit detailnější zacílení propagace mikroregionu, a to z hlediska cílové skupiny, způsobu propagace, aj.

3.3 Zázemí Mikroregionu

Zázemí neboli vytvoření fyzického sídla Mikroregionu, které bude soustřeďovat jak technický tak personální aparát zajišťující správný chod Mikroregionu a které zároveň bude řešit otázku komunikačního propojení jednotlivých obcí v rámci tvorby společných projektů. Zároveň bude zajišťovat PR aktivity a to nejen v rámci Mikroregionu. Bude pomáhat navazovat spolupráci meziregionálního charakteru a to zejména při pořádání kulturních a společenských akcí a podpoře incomingové turistiky. Nemalou roli sehraje také při informovanosti občanů a to prostřednictvím uveřejňování novinek v mikroregionálním zpravodaji.

3.4 Rekonstrukce obecních úřadů

Toto opatření se zaměřuje na kvalitní zázemí obecních úřadů, které se významně budou podílet na pořádání a organizačním zajišťování akcí v Mikroregionu.

Aktivity navržené k dosažení tohoto opatření:

- oprava obecní budovy ve Skoroticích
- rekonstrukce radnice v Doubravníku
- rekonstrukce budovy radnice v Nedvědicích
- oprava budovy obecního úřadu v Sejřku
- oprava budovy nového obecního úřadu Olší

5.6 Vazba Strategie na rozvojové dokumenty obou krajů

Při tvorbě Strategií byl brán zřetel nejen na potřeby Mikroregionu jako celku a občanů jako jeho nedílné součásti, ale byly zvažovány také strategické dokumenty obou krajů, pod jejichž správou území Mikroregionu spadá. Následující tabulka tak ukazuje oblasti strategie rozvoje území obou krajů, v rovině s jednotlivými Strategiemi Mikroregionu, které na potřeby krajů reagují a svými aktivitami jeho cíle naplňují.

Tab.č. 26: Přehled Strategií, kterými Mikroregion Pernštejn naplňuje strategické plány rozvoje krajů

Strategický plán rozvoje kraje	Strategie Mikroregionu Pernštejn
Jihomoravský kraj	
Prioritní osa I: Hospodářství	„Otevření cestovnímu ruchu“
Prioritní okruh C: Cestovní ruch	Priorita 2. Rozvoj udržitelného cestovního ruchu
C.1 Zkvalitnění služeb a infrastruktury pro podporu rozvoje cestovního ruchu	2.2 Cyklostezky a naučné stezky 2.3 Objekty cestovního ruchu
C.2 Vytváření konkurenceschopných produktů cestovního ruchu a jejich propagace	2.1 Propagace Mikroregionu
Prioritní osa II: Životní prostředí	„Spokojený život“
Prioritní okruh A: Životní prostředí	Priorita 1. Kvalita života v Mikroregionu
A.4 Řešení dopadů lidské činnosti na životní prostředí.	1.3 Třídění a likvidace odpadu
Prioritní osa III: Lidské zdroje	„Spokojený život“
Prioritní okruh A: Obyvatelstvo a trh práce	Priorita 1. Kvalita života v Mikroregionu
A.3 Zvýšení podílu osob zapojených do systému celoživotního učení, rozvinutí nabídky kvalitních vzdělávacích a populárně naučných programů z hlediska potřeb trhu práce i širších potřeb kultivace lidského potenciálu.	1.4 Vzdělávání
Prioritní okruh B: Sociální infrastruktura	Priorita 1. Kvalita života v Mikroregionu
B.1 Podpora optimalizace sítě škol a vzdělávacích oborů při udržení jejich dostupnosti ze všech částí kraje	1.5 Občanská vybavenost
B.2 Zajištění potřebných kapacit zdravotních a sociálních služeb ve všech částech kraje a jejich vzájemné provázanosti, zlepšení podmínek pro jejich efektivní hospodaření	1.5 Občanská vybavenost – viz rekonstrukce bývalé hospody v Drahoníně na zařízení pro sociální služby
B.4 Rozvinutí infrastruktury, technických prostředků, institucí a aktivit pro zájmovou činnost obyvatel – kulturní a sportovní vyžití, zájmové vzdělávání (knihovny, divadla, kina, informační centra, sportovní areály, volnočasové aktivity, činnost zájmových organizací atd.), péče o přírodní a kulturní dědictví kraje	1.1 Sportovní zařízení 1.5 Občanská vybavenost – viz kulturní domy, knihovna
Prioritní osa IV: Osídlení	„Spokojený život“
Prioritní okruh B: Venkovský prostor	Priorita 1. Kvalita života v Mikroregionu
B.1 Diferencované zvýšení atraktivity venkovských obcí pro	1.5 Občanská vybavenost

bydlení i pro podnikání prostřednictvím zkvalitňování jejich dopravní a technické infrastruktury a občanské vybavenosti, s rozvinutím podmínek specifických pro oblast cestovního ruchu	1.6 Technická infrastruktura
Prioritní osa V: Dopravní a technická infrastruktura	„Spokojený život“ „Otevření cestovnímu ruchu“
Prioritní okruh A: Doprava a dopravní infrastruktura	Priorita 1. Kvalita života v Mikroregionu Priorita 2. Rozvoj udržitelného cestovního ruchu
A.1 Dobudování a zkvalitnění silniční sítě	1.6 Technická infrastruktura
A.5 Rozvoj cyklistické dopravy	2.2 Cyklostezky a naučné stezky
Prioritní okruh B: Technická infrastruktura	Priorita 1. Kvalita života v Mikroregionu
B.1 Zabezpečení dostatečného objemu kvalitní pitné vody z povrchových a z podzemních zdrojů a její dodávky technicky dokonalými veřejnými vodovody. Zajištění důsledné ochrany vodních zdrojů v nezbytném rozsahu a čistoty povrchových vod především napojením sídel na kanalizační soustavy, ČOV	1.2 Kanalizace a vodovody
Prioritní osa VI: Spolupráce	„Přípravení pro společné projekty“
Prioritní okruh A: Územní a meziregionální spolupráce	Priorita 3. Organizace Mikroregionu
A.3 Rozvoj partnerství při řešení společných problémů a přípravě nebo realizaci společných projektů jak mezi kraji v rámci regionu NUTS 2, tak s ostatními kraji v rámci ČR, podporující udržitelný rozvoj kraje a upevňující vztahy mezi regiony	3.2 Studie a analýzy
A.4 Rozvoj všestranné spolupráce mezi regionálními partnery na území kraje při uskutečňování přijatých rozvojových záměrů	3.2 Studie a analýzy
Kraj Vysočina	
Cíl 1: Zlepšení konkurenční pozice ekonomiky	„Otevření cestovnímu ruchu“
1.1 Rozvoj cestovního ruchu	Priorita 2. Rozvoj udržitelného cestovního ruchu
1.4.3 Tvorba turistických produktů, programů a projektů a propagace regionu	2.1 Propagace Mikroregionu
1.4.4 Budování a zkvalitňování základní a doprovodné infrastruktury cestovního ruchu	2.2 Cyklostezky a naučné stezky
Cíl 2: Zvýšení kvality sociálního prostředí s důrazem na rozvoj lidských zdrojů	„Spokojený život“
2.1 Zvyšování vzdělanosti obyvatelstva a adaptability pracovních sil	Priorita 1. Kvalita života v Mikroregionu
2.1.1 Rozvoj terciálního vzdělávání a vytváření regionálních	1.4 Vzdělávání

struktur celoživotního vzdělávání a učení	
2.2 Rozvoj bytové výstavby a regenerace bytového a nebytového fondu	Priorita 1. Kvalita života v Mikroregionu
2.2.1 Rozvoj bytové výstavby a regenerace bytového a nebytového fondu	1.6 Technická infrastruktura – viz Drahonín, Doubravník, Černvír
2.4 Rozvoj volnočasových aktivit a sportu	Priorita 1. Kvalita života v Mikroregionu
2.4.2 Rozvoj sportu a tělovýchovy	1.1 Sportovní zařízení
2.5 Rozvoj kultury, zachování kulturního dědictví a kulturních tradic – významný prvek rozvoje duchovního života společnosti	Priorita 2. Rozvoj udržitelného cestovního ruchu
2.5.1 Ochrana a zachování kulturního dědictví, obnova kulturních památek v regionu	2.3 Objekty cestovního ruchu
2.5.2 Zachování kultury a kulturních tradic, rozvoj regionálních kulturních aktivit	1.7 Kulturní, společenské a sportovní akce
Cíl 3 zvýšení kvality technického prostředí s důrazem na rozvoj síťové infrastruktury	„Otevření cestovnímu ruchu“
3.1 Rozvoj nadregionální dopravní sítě a zkvalitňování dopravní sítě regionálního významu s důrazem na stimulaci rozvoje hromadné dopravy	Priorita 2. Rozvoj udržitelného cestovního ruchu
3.1.5 Rozvoj cyklistické dopravy	2.2 Cyklostezky a naučné stezky
3.4 Vytváření dokumentů územního a regionálního rozvoje kraje	Priorita 3. Organizace Mikroregionu
3.4.1 Příprava územně – plánovací dokumentace a dokumentů regionálního rozvoje	3.1 Projektová dokumentace
Cíl 4: Zavádění principů udržitelného rozvoje kraje	„Spokojený život“
4.1 Péče o krajinu Vysočiny	Priorita 1. Kvalita života v Mikroregionu
4.1.1 Péče o krajinu Vysočiny	1.3 Třídění a likvidace odpadů
4.2 Ekologicky a ekonomicky efektivní nakládání s odpady	Priorita 1. Kvalita života v Mikroregionu
4.2.1 Nakládání s odpady	1.3 Třídění a likvidace odpadů
4.3 Úspory energie a rozvoj vhodných alternativních energetických zdrojů	Priorita 1. Kvalita života v Mikroregionu
4.3.2 Rozvoj vhodných alternativních energetických zdrojů včetně obnovitelných	1.6 Technická infrastruktura – viz využití důlních vod v Drahoníně

Zdroj: Strategický plán rozvoje JMK, Program rozvoje kraje Vysočina

5.7 Finanční plán

V této části je uveden předpokládaný objem financí každého opatření všech tří výše zmíněných priorit, které naplňují Strategii Mikroregionu. Jedná se o odhad nákladů, jelikož přesné rozpočty budou uvedeny v příslušných studiích proveditelnosti každého z projektů.

Tab.č. 27: Přehled odhadovaných financí, které bude nutno na dosažení strategických cílů vynaložit v období 2008 - 2018

Strategické priority	Odhadované náklady v mil. Kč
Priorita 1. Kvalita života v Mikroregionu	
1.1 Sportovní zařízení	205
1.2 Kanalizace a vodovody	420
1.3 Třídění a likvidace odpadu	50
1.4 Vzdělávání	6
1.5 Občanská vybavenost	250
1.6 Technická infrastruktura	192
1.7 Kulturní a společenské akce	7
Celkem za 1. prioritu	1130
Priorita 2. Rozvoj udržitelného cestovního ruchu	
2.1 Propagace Mikroregionu	25
2.2 Cyklostezky a naučné stezky	50
2.3 Objekty cestovního ruchu	150
Celkem za 2. prioritu	225
Priorita 3. Organizace Mikroregionu	
3.1 Projektová dokumentace	4,5
3.2 Studie a analýzy	0,8
3.3 Zázemí Mikroregionu	17
3.4 Oprava obecních úřadů	80
Celkem za 3. prioritu	102,3
Celková předpokládané náklady	1 457,3

Zdroj: Zpracováno autory Strategie

5.8 Dotační audit

Dotační audit ve formě, v jaké je uveden níže, je nástrojem, který umožňuje zorientovat se v dotační politice podporované Evropskou unií. Protože právě tyto prostředky budou nejčastěji využívány k realizaci strategických záměrů, které si Mikroregion výše stanovil, byla tato část zahrnuta do návrhové části Strategie.

Následující tabulka stručnou formou přiřazuje každé prioritě Strategie dotační tituly, které se k ní vztahují a ze kterých by bylo možno o dotaci žádat. Zároveň je v druhém sloupci uveden i oprávněný příjemce, který může o příspěvek žádat. V některých případech je totiž možným žadatelem samotná obec nikoli Mikroregion jako celek.

Tab.č. 28: Přehled dotací, které je možno čerpat na jednotlivé prioritní oblasti Strategie s uvedením předpokládaného měsíce vyhlášení výzvy pro podávání žádostí o dotaci

Operační program	Oprávněný příjemce	Měsíc vyhlášení výzvy (rok 2008)
Priorita 1. Kvalita života v Mikroregionu		
Sportovní zařízení		
Regionální operační program Jihovýchod: osa 3 Udržitelný rozvoj měst a venkovských sídel – 3.3 <i>Rozvoj a stabilizace venkovských sídel</i>	svazek obcí	srpen
Program rozvoje venkova: osa 3 Kvalita života ve venkovských oblastech a diverzifikace hospodářství venkova: III.2 Opatření ke zlepšení kvality života ve venkovských oblastech – III.2.1.2. <i>Občanské vybavení a služby</i>	sdružení obcí	říjen
Kanalizace a vodovody		
Ministerstvo zemědělství: program 229 310 „ <i>Výstavba a obnova infrastruktury vodovodů a kanalizací</i> “	svazky obcí	do 31.1.2010
Třídění a likvidace odpadu		
Operační program životní prostředí: osa 4 Zkvalitnění nakládání s odpady a odstraňování starých ekologických zátěží – 4.1 <i>Zkvalitnění nakládání s odpady</i>	svazky územně samosprávných celků	srpen
Vzdělávání		
Operační program Vzdelávání pro konkurenceschopnost: osa 2 Terciální vzdělávání, výzkum a vývoj – 2.4 <i>Partnerství a sítě</i>	svazek obcí	prosinec
Operační program Lidské zdroje a zaměstnanost: osa 3 Sociální integrace a rovné příležitosti – 3.1 <i>Podpora sociální integrace a sociálních služeb</i>	obce	květen
Operační program Lidské zdroje a zaměstnanost: osa 3 Sociální integrace a rovné příležitosti – 3.2 <i>Podpora sociální integrace příslušníků romských lokalit</i>	obce	květen
Operační program Lidské zdroje a zaměstnanost: osa 3 Sociální integrace a rovné příležitosti – 3.3 <i>Integrace sociálně vyloučených skupin na trhu práce</i>	obce	červen
Operační program Lidské zdroje a zaměstnanost: osa 3 Sociální integrace a rovné příležitosti – 3.4 <i>Rovné příležitosti žen a mužů</i>	obce	červen

<i>na trhu práce a sladění pracovního a rodinného života</i>		
Program rozvoje venkova: osa 3 Kvalita života ve venkovských oblastech a diverzifikace hospodářství venkova: III.3 týkající se vzdělávání a informování hospodářských subjektů působících v oblastech, na něž se vztahuje osa III – III.3.1 Vzdělávání a informace	sdružení obcí	říjen
Občanská vybavenost		
Regionální operační program Jihovýchod: osa 3 Udržitelný rozvoj měst a venkovských sídel – 3.3 Rozvoj a stabilizace venkovských sídel	svazek obcí	srpen
Program rozvoje venkova: osa 3 Kvalita života ve venkovských oblastech a diverzifikace hospodářství venkova: III.2.1.2 Občanské vybavení a služby	obce, sdružení obcí	říjen
Technická infrastruktura		
Regionální operační program Jihovýchod: osa 1 Dostupnost dopravy – 1.2 Rozvoj dopravní obslužnosti a veřejné dopravy	obce, svazky obcí	květen
Kulturní, sportovní a společenské akce		
Regionální operační program Jihovýchod: osa 3 Udržitelný rozvoj měst a venkovských sídel – 3.3 Rozvoj a stabilizace venkovských sídel	svazek obcí	srpen
Priorita 2. Rozvoj udržitelného cestovního ruchu		
Propagace Mikroregionu		
Regionální operační program Jihovýchod: osa 2 Rozvoj udržitelného cestovního ruchu – 2.2 Rozvoj služeb v cestovním ruchu	svazek obcí	květen
Cyklostezky a naučné stezky		
Regionální operační program Jihovýchod: osa 2 Rozvoj udržitelného cestovního ruchu – 2.1 Rozvoj infrastruktury pro cestovní ruch	svazek obcí	květen
Regionální operační program Jihovýchod: osa 1 Dostupnost dopravy – 1.4 Rozvoj infrastruktury pro bezmotorovou dopravu	obce, svazky obcí	květen
Objekty cestovního ruchu		
Regionální operační program Jihovýchod: osa 2 Rozvoj udržitelného cestovního ruchu – 2.1 Rozvoj infrastruktury pro cestovní ruch	svazek obcí	květen
Program rozvoje venkova: osa 3 Kvalita života ve venkovských oblastech a diverzifikace hospodářství venkova: III.2.2 Ochrana a rozvoj kulturního dědictví venkova	obce, sdružení obcí	Říjen
Priorita 3. Organizace Mikroregionu		

Projektová dokumentace		
Regionální operační program Jihovýchod: osa 2 Rozvoj udržitelného cestovního ruchu – 2.2 <i>Rozvoj služeb v cestovním ruchu</i>	svazek obcí, obce	květen
Program rozvoje venkova: osa 3 Kvalita života ve venkovských oblastech a diverzifikace hospodářství venkova: <i>III.2.1.1 Obnova a rozvoj vesnic</i>	obce, sdružení obcí	říjen
Program Jihomoravského kraje: Dotační program na podporu tvorby projektů v oblasti vodárenství a odkanalizování a čištění odpadních vod pro rok 2008	obce, svazky obcí	únor
Program Jihomoravského kraje: Podpora zpracování dokumentace pro rozvojové projekty mikroregionů a místních akčních skupin v Jihomoravském kraji připravované na čerpání finančních prostředků EU (program pro rok 2008)	mikroregion	květen
Studie a analýzy		
Regionální operační program Jihovýchod: osa 2 Rozvoj udržitelného cestovního ruchu – 2.2 <i>Rozvoj služeb v cestovním ruchu</i>	svazek obcí, obce	květen
Program rozvoje venkova: osa 3 Kvalita života ve venkovských oblastech a diverzifikace hospodářství venkova: <i>III.2.1.1 Obnova a rozvoj vesnic</i>	obce, sdružení obcí	říjen
Zázemí Mikroregionu		
Tato část bude řešena v rámci jednotlivých projektů, ať již mikroregionálních či projektů jednotlivých obcí, kdy část rozpočtu těchto projektů pokryje také náklady nutné k zajištění provozu Mikroregionu.		
Oprava obecních úřadů		
Regionální operační program Jihovýchod: osa 3 Udržitelný rozvoj měst a venkovských sídel – 3.3 <i>Rozvoj a stabilizace venkovských sídel</i>	svazek obcí	srpen
Program rozvoje venkova: osa 3 Kvalita života ve venkovských oblastech a diverzifikace hospodářství venkova: <i>III.2.1.2 Občanské vybavení a služby</i>	obce, sdružení obcí	říjen

Zdroj: Zpracováno autory Studie

5.9 Monitoring, hodnocení a aktualizace Strategie

Strategie rozvoje Mikroregionu Pernštejn a navržené strategické priority nemohou být pojaty staticky, ale je nutno mít na paměti, že jejich vývoj je dynamický. Základem úspěšné aplikace záměrů je jejich aktualizace a adaptace na základě monitorování. Cílem monitorování je nalezení vývojových tendencí a událostí, tak aby valná hromada Mikroregionu mohla pružně reagovat na vzniklé situace a aktualizovat priority, které si ve své Strategii stanovila.

Veškeré aktivity rozvíjené v rámci Mikroregionu Pernštejn, prováděné prostřednictvím jednotlivých projektů, budou pravidelně sledovány (monitorovány) k tomu zřízenou **pracovní skupinou**, jejíž složení stanoví valná hromada Mikroregionu. Pro každé ze tří prioritních témat bude zvolen jeden garant, pod jehož vedením se utvoří jedna pracovní skupina, jejichž úkolem bude realizace zamýšlených projektů. Frekvence, se kterou se valná hromada bude setkávat se odhaduje na dvě setkání ročně. Zjištění a závěry této skupiny či garanta projektu o průběhu jednotlivých projektů (akcí) a průběžné i závěrečné hodnotící zprávy budou projednávány na zasedání valné hromady mikroregionu. Po projednání těchto zpráv se předpokládá jejich zveřejnění a seznámení obyvatelstva s jejich výsledky na veřejných obecních zasedáních zastupitelstev obcí. Příslušná publicita jim bude věnována i v rámci místních, regionálních a nadregionálních médiích. Pro publikování dosažených výsledků budou použity především internetové stránky mikroregionu.

Realizace Strategie bude jednak průběžně hodnocena 1 x ročně, ale k výraznějšímu zpřesnění či aktualizaci této Strategie dojde v roce 2012. Aktualizována bude především její analytická část, ve které většina získaných údajů Českého statistického úřadu pocházela z posledního sčítání obyvatel, které proběhlo v roce 2001. Dle desetiletého pravidla, které Český statistický úřad dodržuje tak lze nejaktuálnější údaje očekávat v roce 2011. Aktualizaci provede jeden člen monitorovací skupiny, která bude pro účely plynulého průběhu realizace cílů Mikroregionu sestavena. Na závěry z aktualizované Analytické části bude navazovat zpřesnění, inovace či doplnění projektových záměrů v Návrhové části Strategie. Tato aktualizovaná Strategie bude realizována v období 2012 – 2018. V roce 2018 budou zahájeny přípravné práce pro navazující Strategii pro další období.

Následující tabulka uvádí přehled cílových hodnot, kterých chce Mikroregion prostřednictvím jednotlivých strategických aktivit ve svém funkčním období dosáhnout.

Tab.č. 29: Přehled monitorovacích ukazatelů a jejich plánovaných hodnot

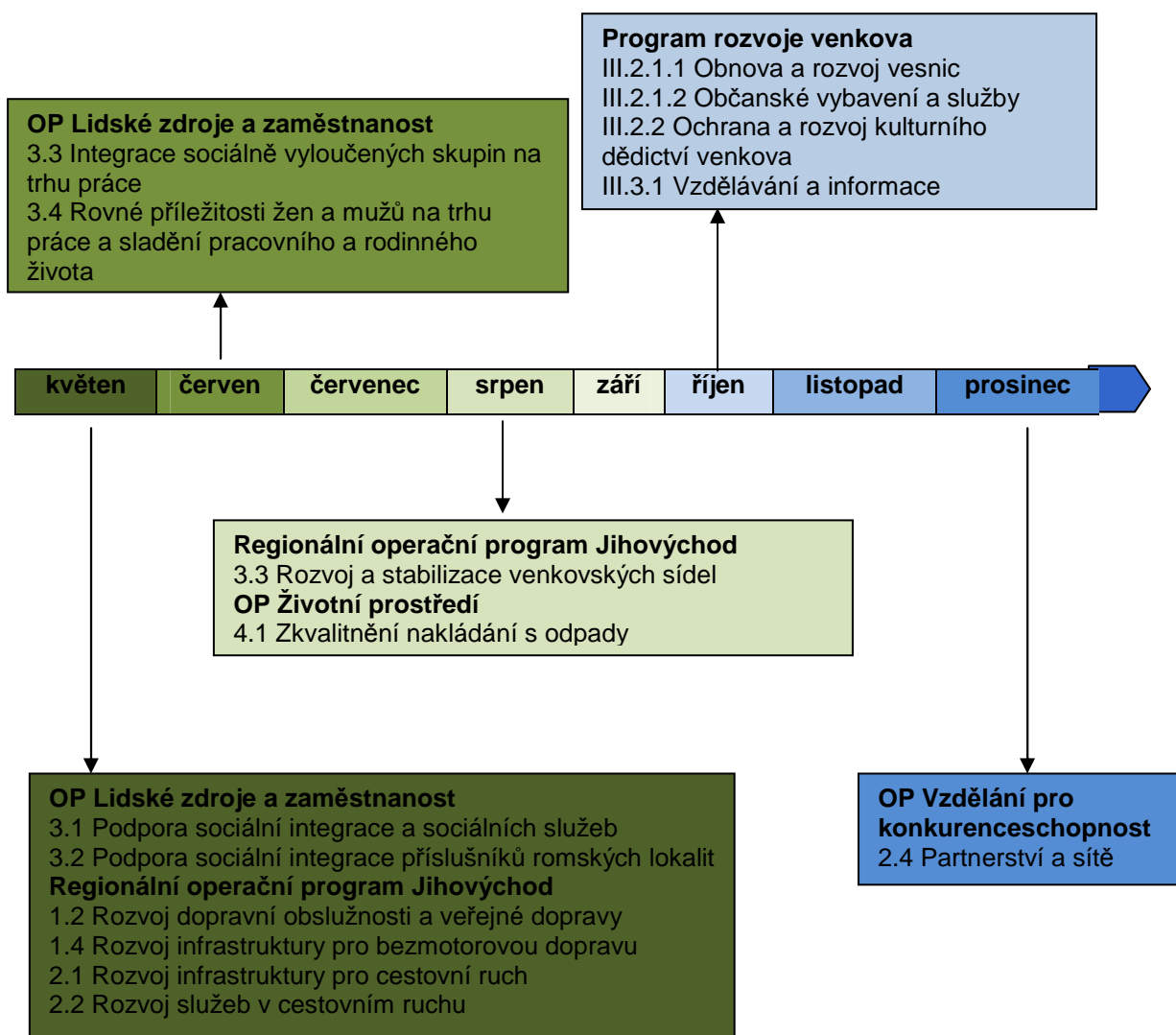
Monitorovací ukazatel	Cílová hodnota na konci roku 2018
Počet opravených či nově zrekonstruovaných objektů cestovního ruchu	9
Počet nově postavených cyklostras v km	40
Počet nově vytvořených naučných stezek v km	40
Počet opravených či nově postavených sportovních zařízení	15
Počet uživatelů nově napojených na kanalizaci a vodovod	1200
Počet vystavěných sběrných dvorů či kompostáren	3
Počet nově umístěných kontejnerů na tříděný odpad	8
Počet účastníků vzdělávacích akcí	300
Počet zrekonstruovaných silnic či chodníků v km	45
Počet vybudovaných parkovacích míst	300
Počet opravených či nově postavených objektů občanské vybavenosti	10
Počet nově vystavěných či zrekonstruovaných bytových jednotek v ks	10
Počet vytvořených informačních tabulí či infokiosků	15
Počet typů vytvořených propagačních materiálů – web, účast na veletrhu, prospekty, atd.	15
Počet akcí zaměřených na zlepšení technického vybavení Mikroregionu	10
M ² nově vytvořených klidových ploch a zón včetně parkových úprav	4000

Zdroj: zpracováno autory Strategie

5.10 Časový harmonogram vyhlášení vhodných dotačních programů pro projekty Strategie pro rok 2008

Následující schéma zobrazuje na časové řadě měsíce (do konce roku 2008) ve kterých je očekáváno vyhlášení výzev pro jednotlivá opatření dotačních programů uvedených v Tab.č.28. Jak obrázek ukazuje, výzva pro infrastrukturu cestovního ruchu je očekávána již v září, proto je potřeba, aby se již začalo pracovat na zajištění potřebné projektové dokumentace!

Obr. č.11: Schéma harmonogramu vyhlášených výzev pro jednotlivé operační programy



5.11 Závěr

Tato návrhová část ukazuje krůček po krůčku všechny aspekty, které byly při tvorbě Strategie zohledňovány. Prvním nezbytným krokem bylo ujasnění si vize Mikroregionu, která je úzce spjata s důvodem, pro který byl Mikroregion založen. Vize, která mimo jiné pomáhá bourat hranice mezi jednotlivými kraji a posiluje meziregionální spolupráci.

Kromě samotné vize bylo myšleno také na naplnění principů strukturální politiky EU a začlenění inovačních prvků do procesu realizace Strategie.

Uvědomění si všech těchto důležitých činitelů dalo základ pro tvorbu Strategie, která nevychází pouze z potřeb samotného Mikroregionu a jeho občanů, ale také reflektuje meziregionální potřeby. Takto vzniklé strategické priority v porovnání se strategickými cíly obou krajů, do jejichž samosprávného území Mikroregion spadá, jen potvrdily, že Strategie Mikroregionu Pernštejn je správně nastavena nejen z pohledu potřeb Mikroregionu, ale i z pohledu potřeb obou krajů.

Stanovení jednotlivých strategických oblastí vytvořilo prostor pro určení finančního plánu, který odhaduje očekávané náklady spojené s realizací daných oblastí jednotlivých priorit.

Neméně důležitou je i část věnovaná tzv. dotačnímu auditu, který umožňuje vedení Mikroregionu zorientovat se v dotační problematice zaměřené převážně na programy Evropské unie a vidět tak předložené projektové záměry v reálném světle evropských dotací. Dále je nutno všimnout si dobře těch opatření, pro které zatím nebylo možno najít vhodné zdroje a zavčas tak vyhledávat zdroje jiné. Dotační audit slouží jako velmi praktická pomůcka při rozhodování o způsobu získání prostředků nutných k financování stanovených záměrů.

Celou kapitolu tak uzavírá monitoring a způsoby vyhodnocení realizace Strategie, který je nedílnou součástí determinující správný chod Mikroregionu. Pomáhá určit nejen organizační strukturu Mikroregionu, ale také jeho výkonný orgán, který bude zodpovědný za hodnocení průběhu a kontrolu naplňování jednotlivých priorit. Počítáno je také s nezbytnou aktualizací Strategie v půlce funkčního období Mikroregionu.

Návrhovou část uzavírá přehled monitorovacích ukazatelů, které budou tvořit funkci pomocného činitele při hodnocení naplnění a dosažení stanovených cílů Mikroregionu.

Mikroregion má co nabídnout jak pro místní obyvatele, tak pro návštěvníky. Postupnou realizací Strategie bude atraktivněováno prostředí obcí i jejich okolí, při současném respektování vyváženého rozvoje cestovního ruchu. Jedním z největších bohatství Mikroregionu je příroda a do ní zasazené kulturní a historické památky. Zpřístupněme je, ale koordinovaně a koncepčně!

6 Přílohy

Seznam příloh

Příloha č.1: Pohyb obyvatelstva v obcích k 31.12. v letech 2003 – 2006

Příloha č.2: Vzor dotazníku

Příloha č.3: Výsledky dotazníkového šetření v jednotlivých obcích

Příloha č.1: Pohyb obyvatelstva v obcích k 31.12. v letech 2003 – 2006

Obec	Rok	Obyvatelstvo celkem k 31.12.	Přirozený přírůstek	Přírůstek stěhováním	Celkový přírůstek
Jihomoravský kraj	2003	1 130 198	-920	1482	562
	2004	1 130 240	-939	1596	657
	2005	1 130 358	-910	1028	118
	2006	1 132 563	-155	236	2205
Kraj Vysočina	2003				
	2004	510 114	-248	-136	-384
	2005	510 767	-269	922	653
	2006	511 645	340	538	878
Nedvědice	2003	1 330	-16	13	-3
	2004	1 333	-8	11	3
	2005	1 334	-6	7	1
	2006	1 337	-5	8	3
Doubravník	2003	819	-2	2	0
	2004	826	-3	10	7
	2005	799	-6	-21	-27
	2006	804	5	0	5
Ujčov	2003	499	4	0	3
	2004	495	-4	0	-4
	2005	500	1	4	5
	2006	502	1	1	2
Olší	2003	298	-1	2	1
	2004	298	2	-2	0
	2005	294	-1	-3	-4
	2006	291	0	-3	-3
Černvír	2003	165	4	6	10
	2004	168	0	3	3
	2005	163	-2	-3	-5
	2006	162	-1	0	-1
Sejřek	2003	157	1	-1	-1
	2004	158	-2	3	1
	2005	157	0	-1	-1
	2006	156	0	-1	-1
Skorotice	2003	145	-1	2	1
	2004	143	-1	-1	-2
	2005	140	-1	-2	3
	2006	141	1	0	1
Drahonín	2003	120	-2	0	-2
	2004	122	2	0	2
	2005	116	-1	-5	-6
	2006	115	-2	1	-1

Zdroj: ČSÚ

Příloha č.2: Vzor dotazníku

DOTAZNÍK PRO ROZVOJ MIKROREGIONU PERNŠTEJN

Dobrý den, dostává se Vám do rukou dotazník, který je součástí Strategie rozvoje mikroregionu Pernštejn. Rádi bychom Vás požádali o jeho vyplnění, neboť bude sloužit jako podkladový materiál pro Strategii rozvoje Mikroregionu. Zároveň z něho budeme vycházet pro stanovení témat diskuze s Vámi nad rozvojem Vaší obce a území celého mikroregionu. Tzv. kulaté stoly se budou konat v následujících týdnech (viz pozvánka). Vyplněný dotazník prosím odevzdejte nejpozději do 1.2. na místo určené starosty. Děkujeme za Váš čas, je to čas investovaný do Vašeho regionu.

1. Uveďte na škále 1 až 5 míru spokojenosti (1 – naprosto spokojen/a, 5 – naprosto nespokojen/a)

	1	2	3	4	5
1. Možnost získat práci					
2. Příležitost k podnikání					
3. Hospodaření obce					
4. Dopravní dostupnost					
5. Stav chodníků a silnic					
6. Vzhled a upravenost obce					
7. Četnost pořádání kulturních a společenských akcí					
8. Míra informovanost občanů					
9. Možnosti sportovního vyžití					
10. Komunikace s úřady					
11. Nabídka volnočasových aktivit					
12. Bezpečnost v obci					
13. Nabídka sociálních služeb					
14. Možnosti nakupování					

2. Zaškrtněte možnosti, které Vám ve Vaší obci chybí či byste je chtěli zlepšit (můžete jich zaškrtnout více).

- | | |
|---|---|
| <input type="checkbox"/> dostupnost internetu | <input type="checkbox"/> plynofikace |
| <input type="checkbox"/> nabídka mimoškolních aktivit | <input type="checkbox"/> veřejné osvětlení |
| <input type="checkbox"/> vzdělávací kurzy | <input type="checkbox"/> třídění a likvidace odpadu |
| Uveďte jaké:..... | <input type="checkbox"/> parkoviště |
| | <input type="checkbox"/> kabelová televize |
| <input type="checkbox"/> cyklostezky | <input type="checkbox"/> sportovní zařízení |
| <input type="checkbox"/> naučné stezky | <input type="checkbox"/> zabezpečení proti povodním |
| <input type="checkbox"/> kanalizace | <input type="checkbox"/> zájmové kroužky |
| <input type="checkbox"/> vodovod | <input type="checkbox"/> propagace obce |

3. Myslíte si že je Vaše obec a její okolí turisticky atraktivní? ano ne

4. Uvítali byste zvýšení cestovního ruchu ve Vaší obci? ano ne

5. Bydlíte v:
- Černvín Doubravník Drahonín Nedvědice Skorotice Ujčov
- Olší Sejček

6. Zde je prostor pro Vaše doplnění, další podněty, připomínky atd. Prosím, využijte ho.

.....

.....

Ing. Pavel Vejrosta

starosta Nedvědice

Dring Consulting, s.r.o.



Příloha č.3: Výsledky dotazníkového šetření v jednotlivých obcích**NEDVĚDICE****(Celkem získáno 101 dotazníků což odpovídá 7,6% počtu obyvatel)**

1. Uveďte na škále 1 až 5 míru spokojenosti (1 – naprosto spokojen/a, 5 – naprosto nespokojen/a)

Četnost získaných odpovědí v %	1	2	3	4	5	Neodpovědělo
1. Možnost získat práci	2,0	2,0	16,8	28,7	42,6	7,9
2. Příležitost k podnikání	3,0	2,0	36,6	26,7	20,8	10,9
3. Hospodaření obce	12,9	28,7	29,7	8,9	11,9	7,9
4. Dopravní dostupnost	42,6	28,7	13,9	7,9	5,9	1,0
5. Stav chodníků a silnic	2,0	20,8	23,8	25,7	27,7	0,0
6. Vzhled a upravenost obce	4,0	26,7	41,6	15,8	9,9	2,0
7. Četnost pořádání kulturních a společenských akcí	4,0	17,8	28,7	26,7	22,8	0,0
8. Míra informovanost občanů	20,8	35,6	23,8	7,9	6,9	5,0
9. Možnosti sportovního vyžití	14,9	22,8	30,7	19,8	7,9	4,0
10. Komunikace s úřady	25,7	37,6	15,8	6,9	8,9	5,0
11. Nabídka volnočasových aktivit	1,0	15,8	36,6	24,8	14,9	6,9
12. Bezpečnost v obci	5,9	41,6	30,7	7,9	13,9	0,0
13. Nabídka sociálních služeb	2,0	18,8	26,7	20,8	23,8	7,9
14. Možnosti nakupování	9,9	35,6	28,7	18,8	6,9	0,0

2. Zaškrtněte možnosti, které Vám ve Vaší obci chybí či byste je chtěli zlepšit (můžete jich zaškrtnout více).

Četnost	Možnost	Četnost	Možnost
52	Kanalizace	20	Nabídka mimoškolních aktivit
41	Vzdělávací kurzy (jazykové 20x, PC 12x, rekvalifikační 3x, sociální poradenství 5x, digitální fotografie 1x)	19	Zabezpečení proti povodním
37	Sportovní zařízení		Parkoviště
35	Třídění a likvidace odpadu	18	Zájmové kroužky
32	Propagace obce		Dostupnost internetu
31	Kabelová televize	15	Naučné stezky
27	Cyklostezky	11	Vodovod
22	Veřejné osvětlení	7	Plynofikace

3. Myslíte si že je Vaše obec a její okolí turisticky atraktivní?

Ano	Ne	Neodpověděli
90x	6x	5x
89,1%	5,9%	5%

4. Uvítali byste zvýšení cestovního ruchu ve Vaší obci?

Ano	Ne	Neodpověděli
72x	21x	8x
71,3%	20,8%	7,9%

5. Přípomínky, které občané uvedli v rámci volného prostoru v dotazníku

- obnovení laviček na vyhlídkových místech v obci a okolí: 3x
- obnovení parku k Pernštejnu: 1x
- rozšířit a kvalitně umístit místní rozhlas: 1x
- oprava vozovek a chodníků v obci: 3x
- dotování obce internetu u Pernštejn net.:1x
- více informovat občany o dění v obci: 1x
- větší zabezpečení proti kriminalitě v obci: 1x
- upravit okolí hradu: 1x
- oprava vozovky na Pernštejnu: 1x
- špatný stav tarasu regulace „Krčenky“: 1x
- vysázení nové lípy na Pernštejně:1x
- zachování hřiště na Pernštejně:1x
- veřejné osvětlení u cesty na hrad:1x
- veřejná sauna:1x
- vydání místních „Zlatých stránek“, seznam podnikatelů a jejich služeb : 1x
- natřít zábradlí v obci:
- vybudování multifunkčního sport. střediska v obci:4x
- aktivnější přístup a podpora kulturního dění v obci: 3x
- využití vhodných terénů pro lyžování: 1x
- bankomat: 7x
- koupaliště:13x
- využití sokolovny:2x
- vybudování centra služeb pro seniory: 14x
- málo stavebních pozemků:2x
- úklid v obci:2x
- kvalitní kabelová televize:3x
- digitalizace TV:1x
- kouřící komíny: 2x
- aktivita sekaček, motor. pil a cirkulárek o víkendech:1x
- nedostatečné dopravní značení v obci:2x
- nová výsadba za vykácené stromy:1x
- oprava regulace a vyčištění říčky Nedvědičky:1x
- oplocení dětského hřiště proti psům:1x
- znečišťování veřejného prostranství psími exkrementy:6x
- oprava fasád domů na náměstí:1x
- zájmová a sportovní činnost pro náctileté:2x
- nutnost dokončit kanalizaci: 1x
- kontejnery na tříděný odpad (plasty, papír, sklo,..) : 2x
- rekonstrukce zimního stadionu:1x
- protáhnout dešťový kanál na křižovatku Sejček: 1x
- týdenní odvoz odpadu: 1x
- divadlo, kino: 1x
- zastřešení stadionu:1x
- větší pozornost výchově mládeže: 2x
- supermarket (např. Penny) : 1x
- chodník k hradu: 1x

DOUBRAVNÍK

(Celkem získáno 142 dotazníků což odpovídá 18% obyvatel)

1. Uveďte na škále 1 až 5 míru spokojenosti (1 – naprosto spokojen/a, 5 – naprosto nespokojen/a)

Četnost získaných odpovědí v %	1	2	3	4	5	Neodpovědělo
1. Možnost získat práci	1,4	7,7	24,6	31,7	26,8	7,7
2. Příležitost k podnikání	7,7	19,7	49,3	15,5	2,1	5,6
3. Hospodaření obce	29,6	33,8	23,9	5,6	2,1	4,9
4. Dopravní dostupnost	43,0	25,4	20,4	4,2	2,8	4,2
5. Stav chodníků a silnic	21,8	34,5	27,5	9,9	6,3	0,0
6. Vzhled a upravenost obce	25,4	42,3	19,0	10,6	0,0	2,8
7. Četnost pořádání kulturních a společenských akcí	6,3	17,6	43,7	23,9	7,0	1,4
8. Míra informovanost občanů	25,4	35,9	26,1	3,5	2,8	6,3
9. Možnosti sportovního využití	9,9	23,2	31,7	21,8	5,6	7,7
10. Komunikace s úřady	48,6	32,4	15,5	3,5	0,0	0,0
11. Nabídka volnočasových aktivit	9,9	15,5	47,9	18,3	7,7	0,7
12. Bezpečnost v obci	29,6	36,6	25,4	4,2	1,4	2,8
13. Nabídka sociálních služeb	23,9	32,4	29,6	10,6	2,1	1,4
14. Možnosti nakupování	8,5	23,2	31,7	21,1	11,3	4,2

2. Zaškrtněte možnosti, které Vám ve Vaší obci chybí či byste je chtěli zlepšit (můžete jich zaškrtnout více).

Četnost	Možnost	Četnost	Možnost
61	Cyklostezky	25	Vzdělávací kurzy (jazyky 12x, PC 9x, sociální poradenství 2x)
48	Parkoviště	24	Třídění a likvidace odpadu
45	Propagace obce	22	Dostupnost internetu
37	Naučné stezky		Zájmové kroužky
34	Sportovní zařízení	17	Veřejné osvětlení
26	Kabelová televize	16	Zabezpečení proti povodním
25	Nabídka mimoškolních aktivit	7	Vodovod
	Kanalizace	1	Plynofikace

3. Myslíte si že je Vaše obec a její okolí turisticky atraktivní?

Ano	Ne	Neodpověděli
129x	11x	2x
90,8%	7,7%	1,5%

4. Uvítali byste zvýšení cestovního ruchu ve Vaší obci?

Ano	Ne	Neodpověděli
107x	24x	11x
75,4%	16,9%	7,7%

5. Připomínky, které občané uvedli v rámci volného prostoru v dotazníku:

- chybí prodej masa 12x
- integrovaná doprava autobusy 2x
- kvalita komunikací, chybějící chodníky 14x
- instalovat nové propagační skřínky pro zájmové a politické organizace 2x
- nedostačující parkovací plochy v obci 4x
- katastrofická pracovní doba pošty 1x
- neinformovanost o sportovním vyžití v obci 1x
- nedostatek kulturního a sportovního vyžití 2x
- zřídit prodejnu smíšeného zboží 9x
- rozšířit osvětlení 5x
- zbudování sběrného dvora 3x
- kontrola a postihy majitelů s volně pobíhajícími pejsky 4x
- vyčistit břehy Svratky 2x
- chybí přístřešek na autobusové zastávce na náměstí 2x
- zprovoznit koupaliště 7x
- velký dík pracovníkům OÚ za ochotu a přístup 1x
- výstavba nových domů 1x
- pojmenování ulic 1x
- zřídit centrum pro matky s dětmi 1x
- nechci zde turisty, vysbírají všechny houby
- dětské hřiště 5x
- zesílit dosah rozhlasu
- znovu promyslet přechod pro chodce u školy
- větší frekvence autobusů 3x
- zákaz spalování zahradních odpadů a zlepšení ovzduší 2x

UJČOV

(Celkem získáno 60 dotazníků což odpovídá 12% počtu obyvatel)

1. Uveďte na škále 1 až 5 míru spokojenosti (1 – naprosto spokojen/a, 5 – naprosto nespokojen/a)

<i>Četnost získaných odpovědí v %</i>	1	2	3	4	5	Neodpo- vědělo
1. Možnost získat práci	0,0	0,0	10,0	35,0	38,3	16,7
2. Příležitost k podnikání	0,0	10,0	23,3	26,7	20,0	20,0
3. Hospodaření obce	6,7	35,0	33,3	6,7	1,7	16,7
4. Dopravní dostupnost	0,0	16,7	15,0	23,3	38,3	6,7
5. Stav chodníků a silnic	11,7	8,3	28,3	16,7	30,0	5,0
6. Vzhled a upravenost obce	16,7	30,0	33,3	11,7	6,7	1,7
7. Četnost pořádání kulturních a společenských akcí	13,3	21,7	31,7	15,0	8,3	10,0
8. Míra informovanost občanů	16,7	25,0	36,7	11,7	3,3	6,7
9. Možnosti sportovního vyžití	11,7	11,7	30,0	25,0	8,3	13,3
10. Komunikace s úřady	23,3	38,3	21,7	5,0	1,7	10,0
11. Nabídka volnočasových aktivit	0,0	10,0	15,0	30,0	28,3	16,7
12. Bezpečnost v obci	13,3	26,7	38,3	10,0	6,7	5,0
13. Nabídka sociálních služeb	0,0	6,7	23,3	30,0	25,0	15,0
14. Možnosti nakupování	3,3	6,7	21,7	36,7	26,7	5,0

STRATEGIE ROZVOJE MIKROREGIONU PERNŠTEJN

2. Zaškrtněte možnosti, které Vám ve Vaší obci chybí či byste je chtěli zlepšit (můžete jich zaškrtnout více).

Četnost	Možnost	Četnost	Možnost
31	Kanalizace	9	Vzdělávací kurzy (jazykové 5x, PC 2x, školení řidičů 1x, tanec 1x)
22	Propagace obce	8	Třídění a likvidace odpadu
21	Dostupnost internetu	6	Vodovod
16	cyklostezky	4	Veřejné osvětlení
13	Sportovní zařízení	3	Naučné stezky
11	Zájmové kroužky	1	parkoviště
10	Kabelová televize		
9	Nabídka mimoškolních aktivit		
	Zabezpečení proti povodním		

3. Myslíte si že je Vaše obec a její okolí turisticky atraktivní?

Ano	Ne	Neodpověděli
42x	9x	9x
70%	15%	15%

4. Uvítali byste zvýšení cestovního ruchu ve Vaší obci?

Ano	Ne	Neodpověděli
27x	23x	10x
45%	38,3%	16,7%

5. Připomínky, které občané uvedli v rámci volného prostoru v dotazníku

- využívání webu pro komunikaci a informování občanů: 1x
- chybí rozdělení obce Ujčov na osady (Dolní, Horní Čepí, Lískovec, Kovářová): 1x
- kontejnery na tříděný odpad:1x
- nedodržování povolené rychlosti v obci: 1x
- přetíženost komunikací nákladními automobily: 1x
- vyčistit potok a okolí:1x
- odvodnění a oprava silnice přes Ujčov : 3x
- více volnočasových aktivit pro ženy (volejbal, tanec,...): 1x
- oprava chodníků: 1x

OLŠÍ

(Celkem získáno 82 dotazníků což odpovídá 28% počtu obyvatel)

1. Uveďte na škále 1 až 5 míru spokojenosti (1 – naprosto spokojen/a, 5 – naprosto nespokojen/a)

Četnost získaných odpovědí v %	1	2	3	4	5	Neodpovědělo
1. Možnost získat práci	0,0	1,2	22,0	31,7	40,2	4,9
2. Příležitost k podnikání	0,0	6,1	34,1	20,7	28,0	11,0
3. Hospodaření obce	6,1	30,5	31,7	15,9	9,8	6,1
4. Dopravní dostupnost	22,0	41,5	19,5	6,1	3,7	7,3
5. Stav chodníků a silnic	0,0	4,9	26,8	36,6	30,5	1,2
6. Vzhled a upravenost obce	0,0	15,9	36,6	26,8	15,9	4,9
7. Četnost pořádání kulturních a společenských akcí	11,0	30,5	35,4	14,6	1,2	7,3
8. Míra informovanosti občanů	1,2	37,8	29,3	19,5	9,8	2,4
9. Možnosti sportovního vyžití	0,0	4,9	20,7	37,8	31,7	4,9
10. Komunikace s úřady	8,5	40,2	28,0	11,0	6,1	6,1
11. Nabídka volnočasových aktivit	0,0	8,5	18,3	24,4	37,8	11,0
12. Bezpečnost v obci	17,1	22,0	30,5	14,6	11,0	4,9
13. Nabídka sociálních služeb	0,0	1,2	37,8	23,2	31,7	6,1
14. Možnosti nakupování	4,9	17,1	29,3	24,4	22,0	2,4

2. Zaškrtněte možnosti, které Vám ve Vaší obci chybí či byste je chtěli zlepšit (můžete jich zaškrtnout více).

Četnost	Možnosti	Četnost	Možnosti
36	Sportovní zařízení	10	Kanalizace
27	plynofikace		Nabídka mimoškolních aktivit
23	cyklostezky	8	Zabezpečení proti povodním
21	Propagace obce		Zájmové kroužky
18	Kabelová televize	7	Veřejné osvětlení
13	Naučné stezky	6	parkoviště
12	Třídění a likvidace odpadu	5	Vzdělávací kurzy (jazyky 3x, PC 1x, sociální poradenství 2x)
	Vodovod	1	Dostupnost internetu

3. Myslíte si že je Vaše obec a její okolí turisticky atraktivní?

Ano	Ne	Neodpověděli
42x	32x	8x
51,2%	39%	9,8%

4. Uvítali byste zvýšení cestovního ruchu ve Vaší obci?

Ano	Ne	Neodpověděli
21x	47x	14x
25,6%	57,3%	17,1%

5. Připomínky, které občané uvedli v rámci volného prostoru v dotazníku
- nesouhlas s ubytováním cizích státních příslušníků v bývalém objektu JZD: 12X
 - oprava pomníku v parku:1x
 - nesolení vozovek v obci:1x
 - pomoc seniorům:1x
 - oprava plynofikace:1x
 - sečení trávy: 2x
 - údržba chodníků: 2x
 - pohyb drůbeže po obci: 2x
 - chybí prostor pro děti (pískoviště, prostory na kolo, brusle): 3x
 - omezení řidičům čtyřkolek (velký hluk):1x
 - skládky dřeva a řeziva na pozemcích obce:1x
 - nedostatečná údržba hřbitova:1x
 - velký provoz na místních komunikacích:1x
 - kurzy:1x
 - špatné spojení hromadnou dopravou mezi obcemi mikroregionu:1x
 - chybí zde turistické trasy:1x

ČERNVÍR

(Získáno 19 dotazníků což odpovídá 12% počtu obyvatel)

1. Uveďte na škále 1 až 5 míru spokojenosti (1 – naprosto spokojen/a, 5 – naprosto nespokojen/a)

Četnost získaných odpovědí v %	1	2	3	4	5	Neodpovědělo
1. Možnost získat práci	5,3	0,0	42,1	10,5	31,6	10,5
2. Příležitost k podnikání	0,0	10,5	10,5	57,9	15,8	5,3
3. Hospodaření obce	31,6	36,8	15,8	10,5	5,3	0,0
4. Dopravní dostupnost	31,6	31,6	31,6	5,3	0,0	0,0
5. Stav chodníků a silnic	15,8	15,8	21,1	26,3	21,1	0,0
6. Vzhled a upravenost obce	21,1	47,4	21,1	0,0	10,5	0,0
7. Četnost pořádání kulturních a společenských akcí	5,3	5,3	26,3	36,8	21,1	5,3
8. Míra informovanost občanů	15,8	36,8	15,8	10,5	21,1	0,0
9. Možnosti sportovního vyžití	10,5	10,5	21,1	21,1	31,6	5,3
10. Komunikace s úřady	26,3	26,3	21,1	21,1	5,3	0,0
11. Nabídka volnočasových aktivit	5,3	0,0	21,1	21,1	36,8	15,8
12. Bezpečnost v obci	10,5	21,1	31,6	26,3	5,3	5,3
13. Nabídka sociálních služeb	5,3	10,5	21,1	10,5	42,1	10,5
14. Možnosti nakupování	15,8	21,1	42,1	10,5	0,0	10,5

2. Zaškrtněte možnosti, které Vám ve Vaší obci chybí či byste je chtěli zlepšit (můžete jich zaškrtnout více)

Četnost	Možnost	Četnost	Možnost
11	Kanalizace	3	Dostupnost internetu
10	Vodovod		Třídění a likvidace odpadu
	Cyklostezky		Kabelová televize
5	Parkoviště	Zabezpečení proti povodním	
	Sportovní zařízení	Zájmové kroužky	
4	Propagace obce	1	Plynofikace
	Naučné stezky		Veřejné osvětlení
			Vzdělávací kurzy (jazykové)

3. Myslíte si že je Vaše obec a její okolí turisticky atraktivní?

Ano	Ne
17x	2x
89,5%	10,5%

4. Uvítali byste zvýšení cestovního ruchu ve Vaší obci?

Ano	Ne	Neodpověděli
12x	4x	3x
63,2%	21,1%	15,7%

5. Připomínky, které občané uvedli v rámci volného prostoru v dotazníku

- přechod pro chodce u zastávky autobusu a u kostela:1x
- je třeba ČOV:1x
- nevyužitý kulturní dům:1x
- masopustní tradice:1x
- vítání občánků:1x
- oprava potoka v katastru Černvír:1x
- udržování obecní cesty k hoře:1x
- kabelová televize:1x
- oprava regulace Skorotického potoka: 2x

SEJŘEK

(Celkem získáno 30 dotazníků což odpovídá 19% počtu obyvatel)

1. Uveďte na škále 1 až 5 míru spokojenosti (1 – naprosto spokojen/a, 5 – naprosto nespokojen/a)

Četnost získaných odpovědí v %	1	2	3	4	5	Neodpovědělo
1. Možnost získat práci	0,0	3,3	20,0	20,0	53,3	3,3
2. Příležitost k podnikání	0,0	6,7	36,7	23,3	26,7	6,7
3. Hospodaření obce	6,7	13,3	36,7	16,7	20,0	6,7
4. Dopravní dostupnost	3,3	3,3	10,0	26,7	50,0	6,7
5. Stav chodníků a silnic	0,0	10,0	33,3	26,7	26,7	3,3
6. Vzhled a upravenost obce	3,3	30,0	46,7	6,7	10,0	3,3
7. Četnost pořádání kulturních a společenských akcí	3,3	6,7	20,0	36,7	30,0	3,3
8. Míra informovanost občanů	3,3	20,0	30,0	33,3	13,3	0,0
9. Možnosti sportovního vyžití	0,0	16,7	23,3	23,3	26,7	10,0
10. Komunikace s úřady	16,7	26,7	20,0	23,3	6,7	6,7
11. Nabídka volnočasových aktivit	0,0	3,3	13,3	20,0	53,3	10,0
12. Bezpečnost v obci	26,7	16,7	33,3	13,3	3,3	6,7
13. Nabídka sociálních služeb	0,0	0,0	16,7	10,0	66,7	6,7
14. Možnosti nakupování	0,0	3,3	0,0	0,0	96,7	0,0

STRATEGIE ROZVOJE MIKROREGIONU PERNŠTEJN

2. Zaškrtněte možnosti, které Vám ve Vaší obci chybí či byste je chtěli zlepšit (můžete jich zaškrtnout více)

Četnost	Možnost	Četnost	Možnost
23	Vodovod	6	Třídění a likvidace odpadu
19	Kanalizace		Zájmové kroužky
	Plynofikace	5	Nabídka mimoškolních aktivit
12	Propagace obce	4	Cyklostezky
10	Vzdělávací kurzy(jazykové 2x, PC 2x, výtvarný, jóga, botanika, historie 1x)		Naučné stezky
9	Dostupnost internetu	1	Veřejné osvětlení
	Sportovní zařízení		Parkoviště
7	Kabelová televize		Zabezpečení proti povodním

3. Myslíte si že je Vaše obec a její okolí turisticky atraktivní?

Ano	Ne	Neodpověděli
21x	8x	1x
70%	26,7%	3,3%

4. Uvítali byste zvýšení cestovního ruchu ve Vaší obci?

Ano	Ne	Neodpověděli
11x	16x	3x
36,7%	53,3%	10%

5. Připomínky, které občané uvedli v rámci volného prostoru v dotazníku

- nezájem obce o využití státních dotací: 1x
- udělat více pro zvelebení obce: 1x
- v rámci turistického rozvoje postavit rozhlednu – Na stráži: 1x
- vybudovat dětské hřiště: 2x
- nevyužití nabídnuté JmIDS
- uvedení názvu Sejček-Bor, Bor je nedílnou součástí obce: 2x
- katastrofální důsledky z nepřipojení obce k okresu Brno-venkov: 1x
- VODOVOD
- zákl. nedostatek dotazníku: 1 dotazník na 1 rodinu, mělo by být: 1 dotazník na 1 občana:1x

SKOROTICE

(Celkem získáno 41 dotazníků což odpovídá 29% počtu obyvatel)

1. Uveďte na škále 1 až 5 míru spokojenosti (1 – naprosto spokojen/a, 5 – naprosto nespokojen/a)

Četnost získaných odpovědí v %	1	2	3	4	5	Neodpovědělo
1. Možnost získat práci	0,0	0,0	24,4	19,5	48,8	7,3
2. Příležitost k podnikání	0,0	4,9	43,9	9,8	26,8	14,6
3. Hospodaření obce	0,0	14,6	39,0	14,6	24,4	7,3
4. Dopravní dostupnost	4,9	4,9	22,0	29,3	31,7	7,3
5. Stav chodníků a silnic	4,9	14,6	36,6	19,5	14,6	9,8
6. Vzhled a upravenost obce	0,0	22,0	34,1	22,0	9,8	12,2
7. Četnost pořádání kulturních a společenských akcí	7,3	4,9	29,3	17,1	34,1	7,3
8. Míra informovanost občanů	4,9	22,0	29,3	14,6	19,5	9,8
9. Možnosti sportovního využití	2,4	17,1	24,4	9,8	29,3	17,1
10. Komunikace s úřady	0,0	39,0	31,7	9,8	12,2	7,3
11. Nabídka volnočasových aktivit	7,3	4,9	22,0	9,8	39,0	17,1
12. Bezpečnost v obci	12,2	22,0	24,4	14,6	12,2	14,6
13. Nabídka sociálních služeb	0,0	4,9	17,1	9,8	58,5	9,8
14. Možnosti nakupování	0,0	7,3	14,6	9,8	65,9	2,4

2. Zaškrtněte možnosti, které Vám ve Vaší obci chybí či byste je chtěli zlepšit (můžete jich zaškrtnout více)

Četnost	Možnost	Četnost	Možnost
17	Dostupnost internetu	9	Cyklostezky
	Kanalizace		Parkoviště
16	Kabelová televize	7	Zabezpečení proti povodním
15	Propagace obce		Zájmové kroužky
12	Nabídka mimoškolních aktivit	6	Vzdělávací kurzy (jazykové 3x, PC 2x, účetnictví 1x)
11	Vodovod	5	Naučné stezky
	Sportovní zařízení		Veřejné osvětlení
		2	Třídění a likvidace odpadu

3. Myslíte si že je Vaše obec a její okolí turisticky atraktivní?

Ano	Ne	Neodpověděli
36x	3x	2x
87,8%	7,3%	4,9%

4. Uvítali byste zvýšení cestovního ruchu ve Vaší obci?

Ano	Ne	Neodpověděli
20x	19x	2x
48,8%	46,3%	4,9%

5. Připomínky, které občané uvedli v rámci volného prostoru v dotazníku

- péče o seniory: 1x
- koupaliště: 4x
- špatná komunikace zastupitelstva obce s občany: 3x
- volnočasovou aktivitu pro ženy na mateřské dovolené: 1x
- sportovní využití: 1x
- odpočívadlo: 1x
- restaurace: 1x

DRAHONÍN

(Celkem získáno 31 dotazníků = 27%)

1. Uveďte na škále 1 až 5 míru spokojenosti (1 – naprosto spokojen/a, 5 – naprosto nespokojen/a)

Četnost získaných odpovědí v %	1	2	3	4	5	Neodpovědělo
1. Možnost získat práci	0,0	3,2	22,6	58,1	16,1	0,0
2. Příležitost k podnikání	0,0	6,5	41,9	45,2	6,5	0,0
3. Hospodaření obce	48,4	38,7	6,5	6,5	0,0	0,0
4. Dopravní dostupnost	25,8	61,3	12,9	0,0	0,0	0,0
5. Stav chodníků a silnic	0,0	16,1	45,2	35,5	0,0	3,2
6. Vzhled a upravenost obce	9,7	77,4	12,9	0,0	0,0	0,0
7. Četnost pořádání kulturních a společenských akcí	19,4	41,9	32,3	3,2	3,2	0,0
8. Míra informovanost občanů	6,5	41,9	38,7	12,9	0,0	0,0
9. Možnosti sportovního využití	16,1	48,4	25,8	6,5	3,2	0,0
10. Komunikace s úřady	19,4	45,2	25,8	3,2	3,2	3,2
11. Nabídka volnočasových aktivit	3,2	22,6	41,9	16,1	9,7	6,5
12. Bezpečnost v obci	12,9	45,2	29,0	12,9	0,0	0,0
13. Nabídka sociálních služeb	0,0	0,0	12,9	38,7	45,2	3,2
14. Možnosti nakupování	0,0	3,2	29,0	61,3	6,5	0,0

2. Zaškrtněte možnosti, které Vám ve Vaší obci chybí či byste je chtěli zlepšit (můžete jich zaškrtnout více).

Četnost	Možnost	Četnost	Možnost
16	Cyklostezky	5	Nabídka mimoškolních aktivit
11	Zájmové kroužky		Propagace obce
10	Kabelová televize		Třídění a likvidace odpadu
	Vodovod		Vzdělávací kurzy (4x jazykové, 1x PC)
9	Dostupnost internetu	4	Sportovní zařízení
8	Kanalizace	3	Veřejné osvětlení
7	Naučné stezky	1	parkoviště
6	plynofikace		

3. Myslíte si že je Vaše obec a její okolí turisticky atraktivní?

Ano	Ne
30x	1x
96,8%	3,2%

4. Uvítali byste zvýšení cestovního ruchu ve Vaší obci?

Ano	Ne	Neodpověděli
17x	12x	2x
53,1%	38,7%	8,2%

5. Připomínky, které občané uvedli v rámci volného prostoru v dotazníku

- v obci se nachází nevyužitý objekt přímo na návsi, vybudovat v něm centrum soc. služeb nebo penzion:1x